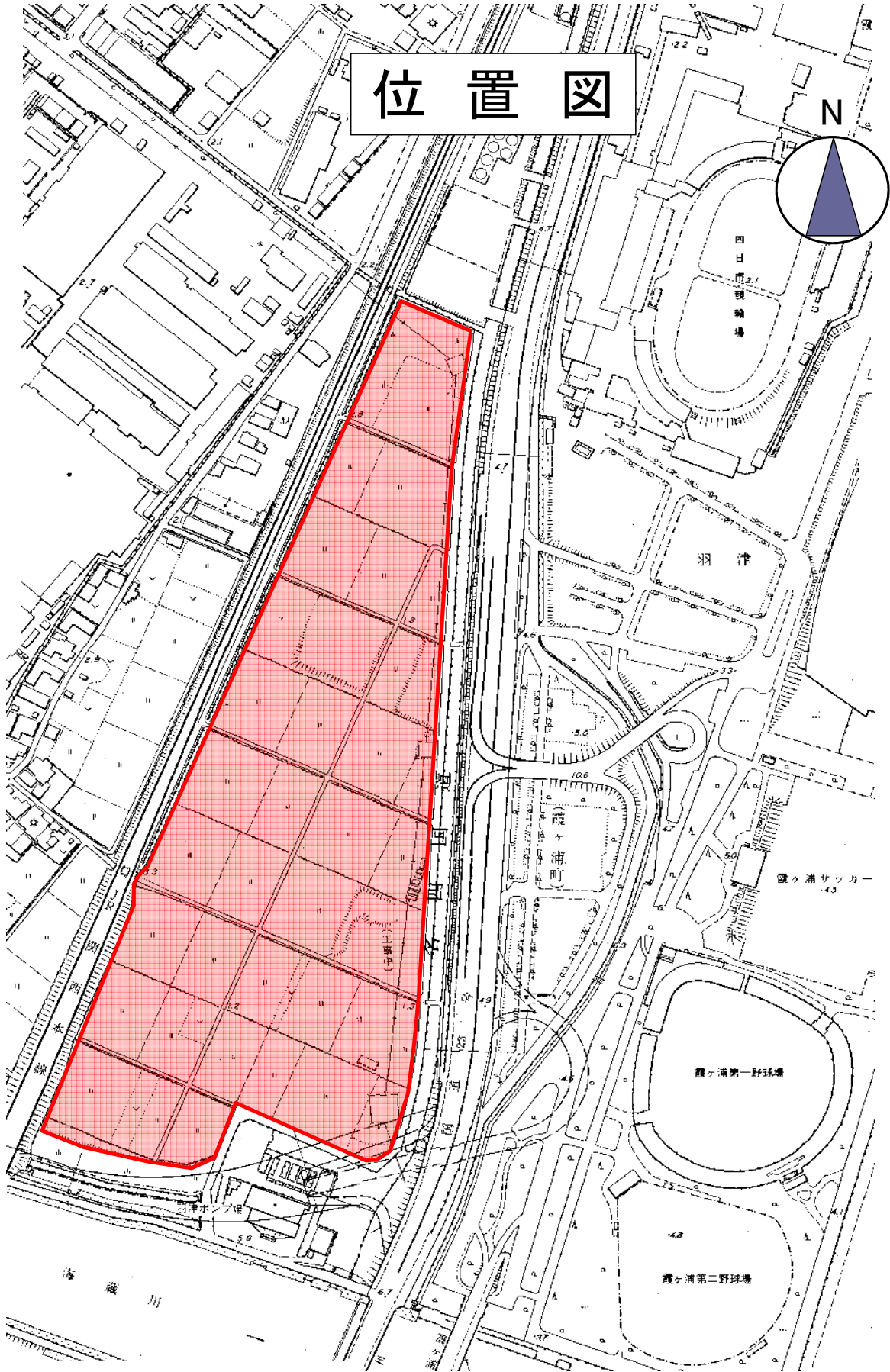
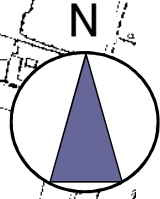


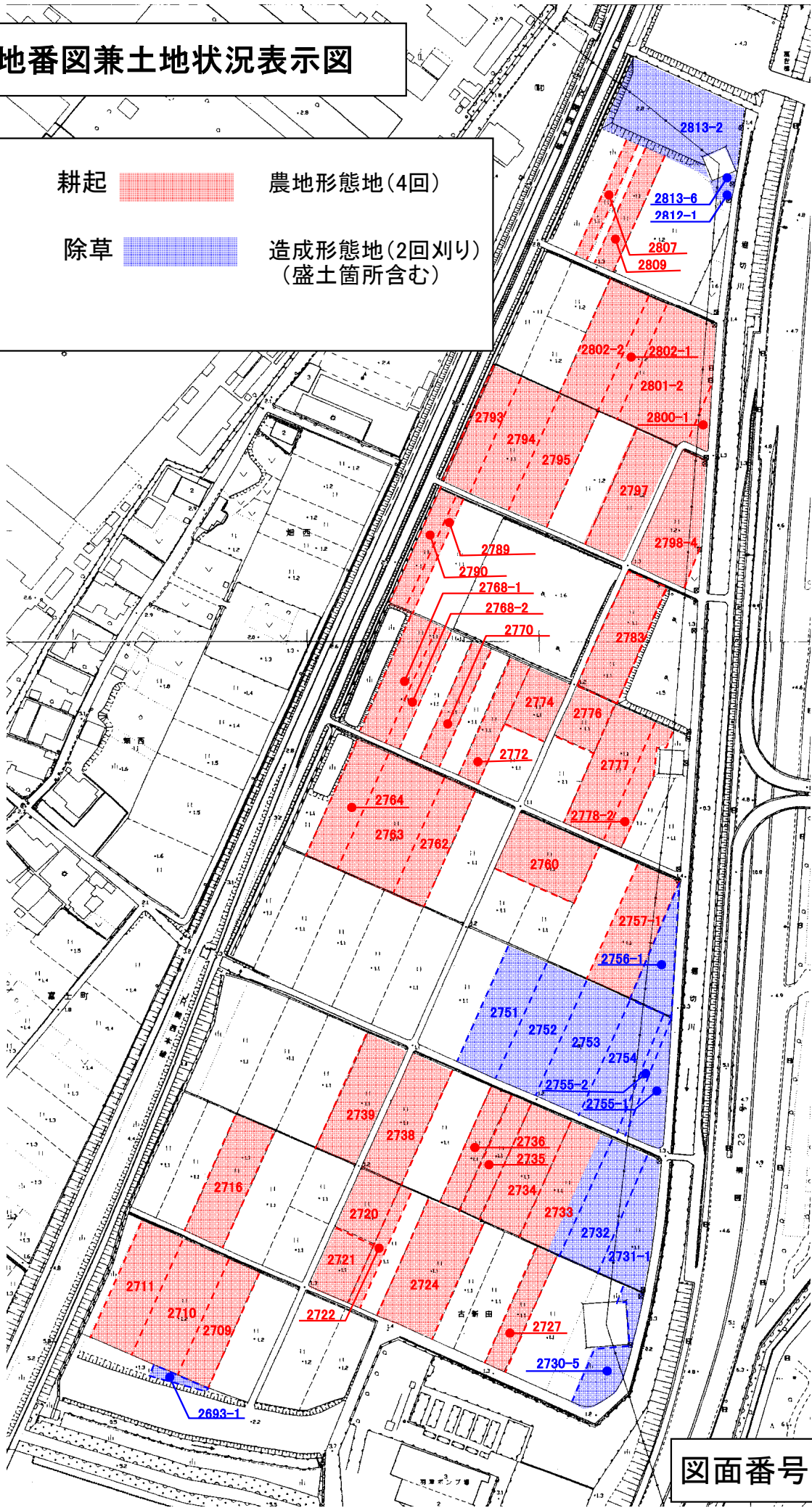


位置図



地番図兼土地状況表示図

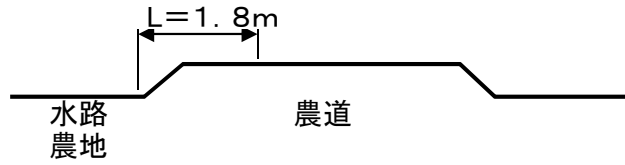
- | | | |
|----|---|-------------------------|
| 耕起 |  | 農地形態地(4回) |
| 除草 |  | 造成形態地(2回刈り)
(盛土箇所含む) |



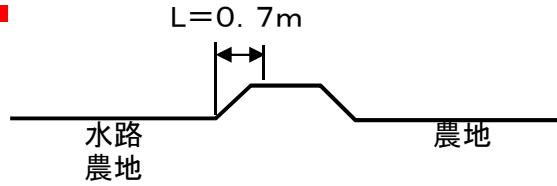
<畔草除草 分類>

農地

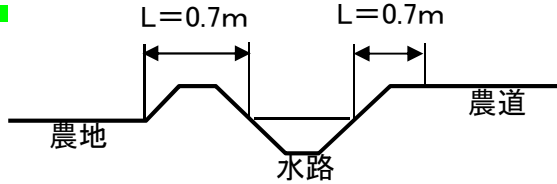
a タイプ
農道+農地or水路



b タイプ
農地+農地or水路

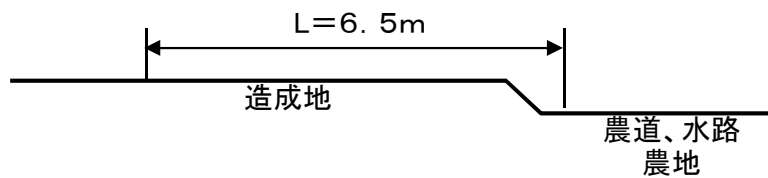


c タイプ
農地+水路+農道

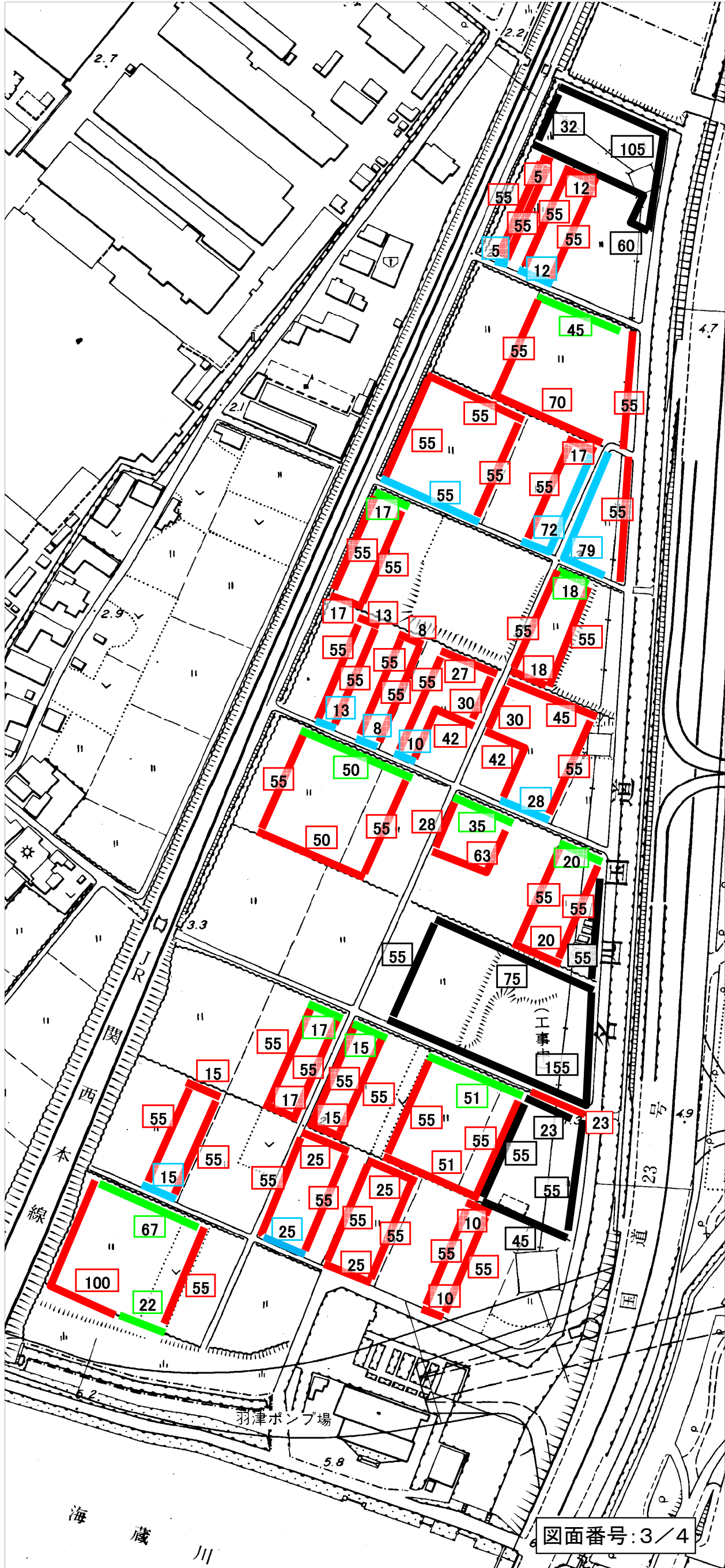


造成地

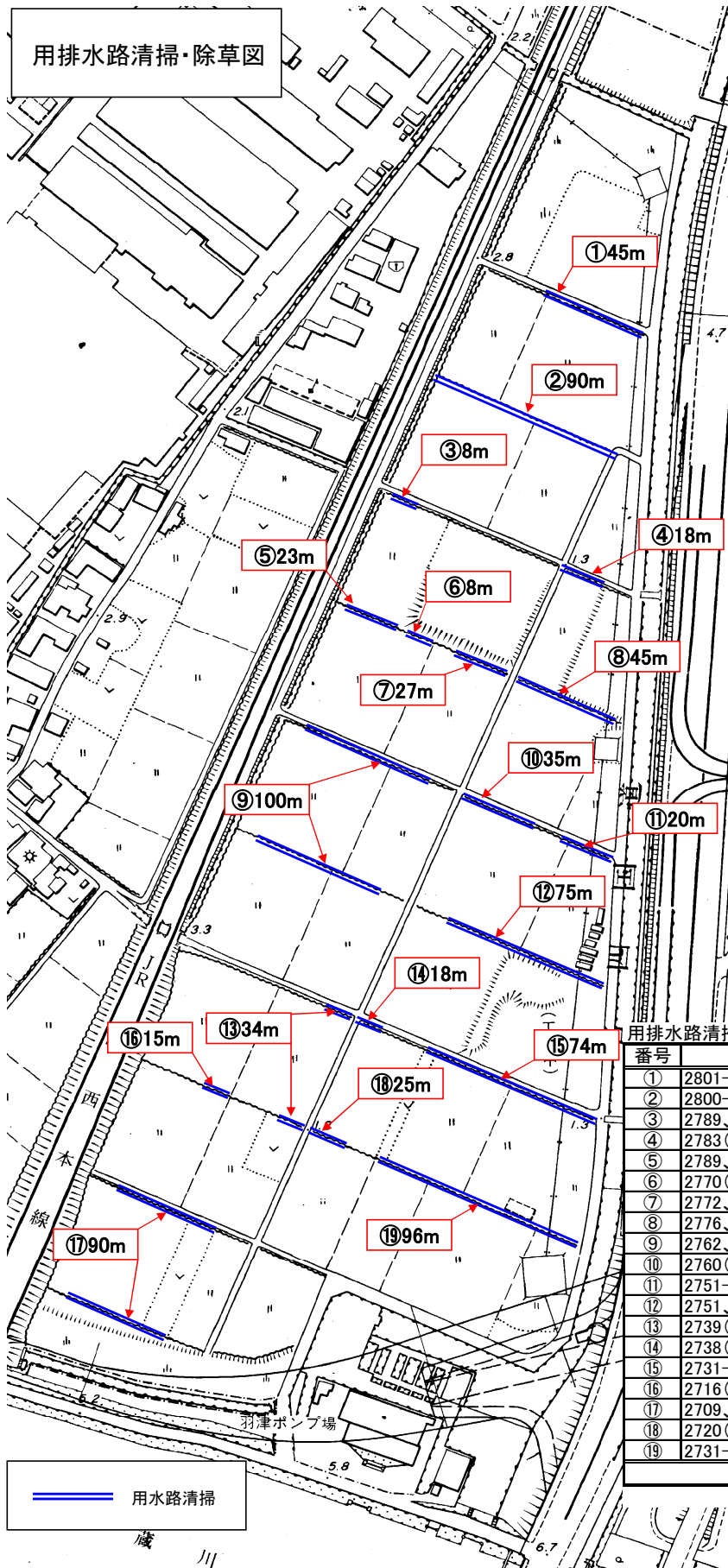
d タイプ
造成地



畔草除草(農地・造成地 分類別延長)



用排水路清掃・除草図



用排水路清掃一覧表

番号	管理地地番	延長(m)
①	2801-2、2802-1、2802-2(北側)	45
②	2800-1、2801-2、2802-1、2802-2(北側)	90
③	2789、2790(北側)	8
④	2783(北側)	18
⑤	2789、2790(南側) 2768-1、2768-2(北側)	23
⑥	2770(北側)	8
⑦	2772、2774(北側)	27
⑧	2776、2777、2778-2(北側)	45
⑨	2762、2763、2764(南北側)	100
⑩	2760(北側)	35
⑪	2751-1(北側)	20
⑫	2751、2752、2753、2754、2755-2(北側)	75
⑬	2739(南北側)	34
⑭	2738(北側)	18
⑮	2731-1、2732、2733、2734、2735、2736(北側)	74
⑯	2716(北側)	15
⑰	2709、2710、2711(南北側)	90
⑱	2720(北側)	25
	2731-1、2732、2733、2734、2735、2736(南側)	96
	合計	846