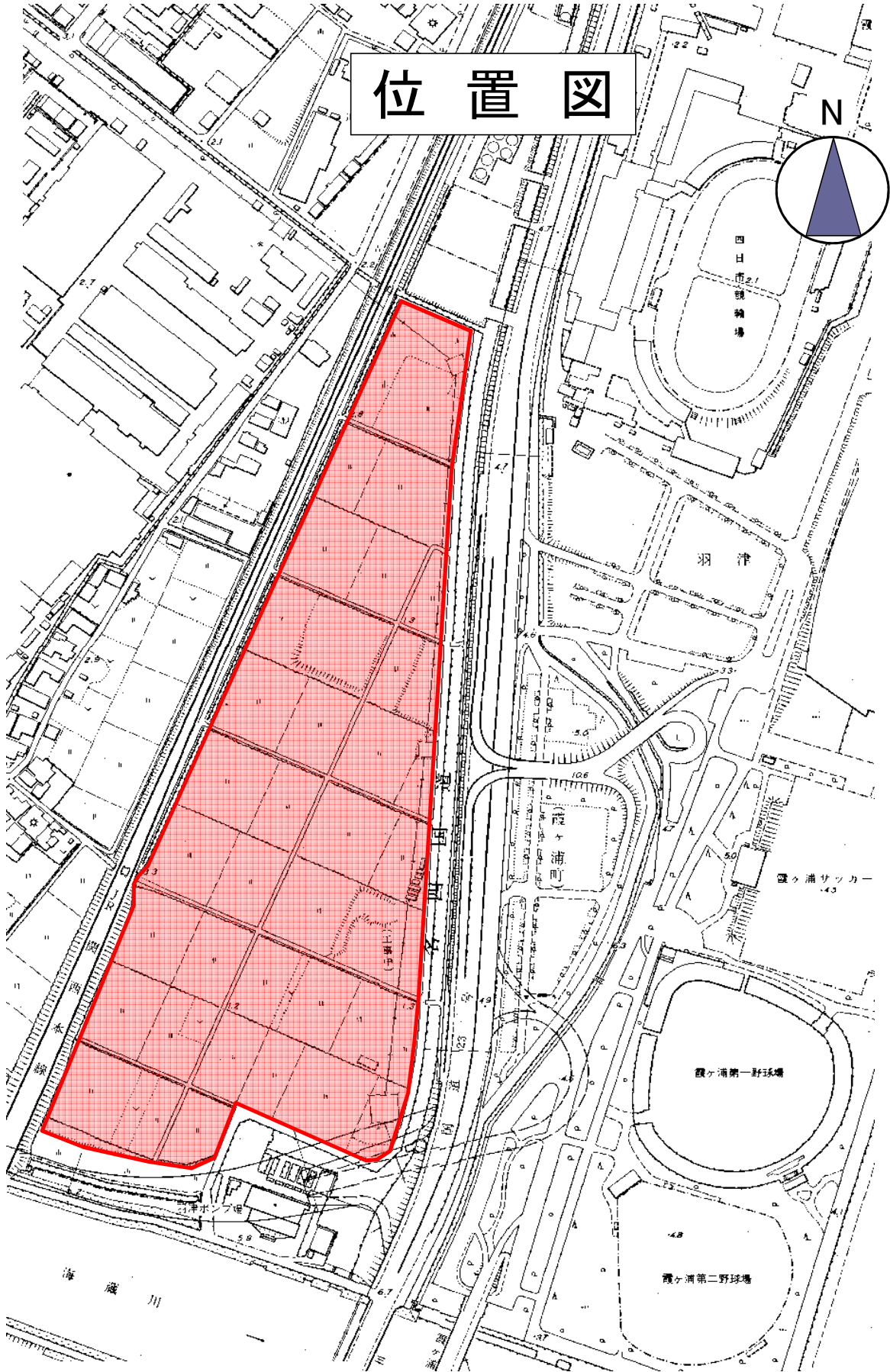
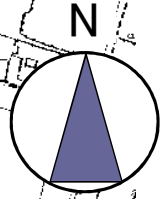


位置図



土地の表示<管理面積集計表>

四日市市大字羽津字古新田



地番	地目	管理地積(m ²)	摘要	地番	地目	管理地積(m ²)	摘要
2693-1	田	23	造成済地	2762	田	757	農地
2709	田	687	農地	2763	田	1,676	農地
2710	田	1,335	農地	2764	田	601	農地
2711	田	1,011	農地	2768-1	田	506	農地
2716	田	1,011	農地	2768-2	田	505	農地
2720	田	505	農地	2770	田	515	農地
2721	田	505	農地	2772	田	515	農地
2722	田	723	農地	2774	田	495	農地
2724	田	952	農地	2776	田	423	農地
2727	田	515	農地	2777	田	1,011	農地
2730-5	田	84	造成済地	2778-2	田	435	農地
2731-1	田	695	造成済地	2783	田	1,011	農地
2732	田	1,011	造成済地	2789	田	185	農地
2733	田	330	造成済地	2790	田	429	農地
2733	田	681	農地	2793	田	618	農地
2734	田	1,011	農地	2794	田	1,011	農地
2735	田	515	農地	2795	田	1,011	農地
2736	田	495	農地	2797	田	991	農地
2738	田	1,011	農地	2798-4	田	1,069	農地
2739	田	991	農地	2800-1	田	162	農地
2751	雑種地	1,011	造成済地	2801-2	田	1,423	農地
2752	雑種地	1,011	造成済地	2802-1	田	515	農地
2753	雑種地	1,011	造成済地	2802-2	田	1,011	農地
2754	雑種地	1,011	造成済地	2807	田	297	農地
2755-1	雑種地	543	造成済地	2809	田	515	農地
2755-2	雑種地	66	造成済地	2812-1	田	68	造成済地
2756-1	田	500	造成済地	2813-2	田	1,485	造成済地
2757-1	田	1,010	農地	2813-6	田	1	造成済地
2760	田	1,011	農地				
合計						40,506	m ²

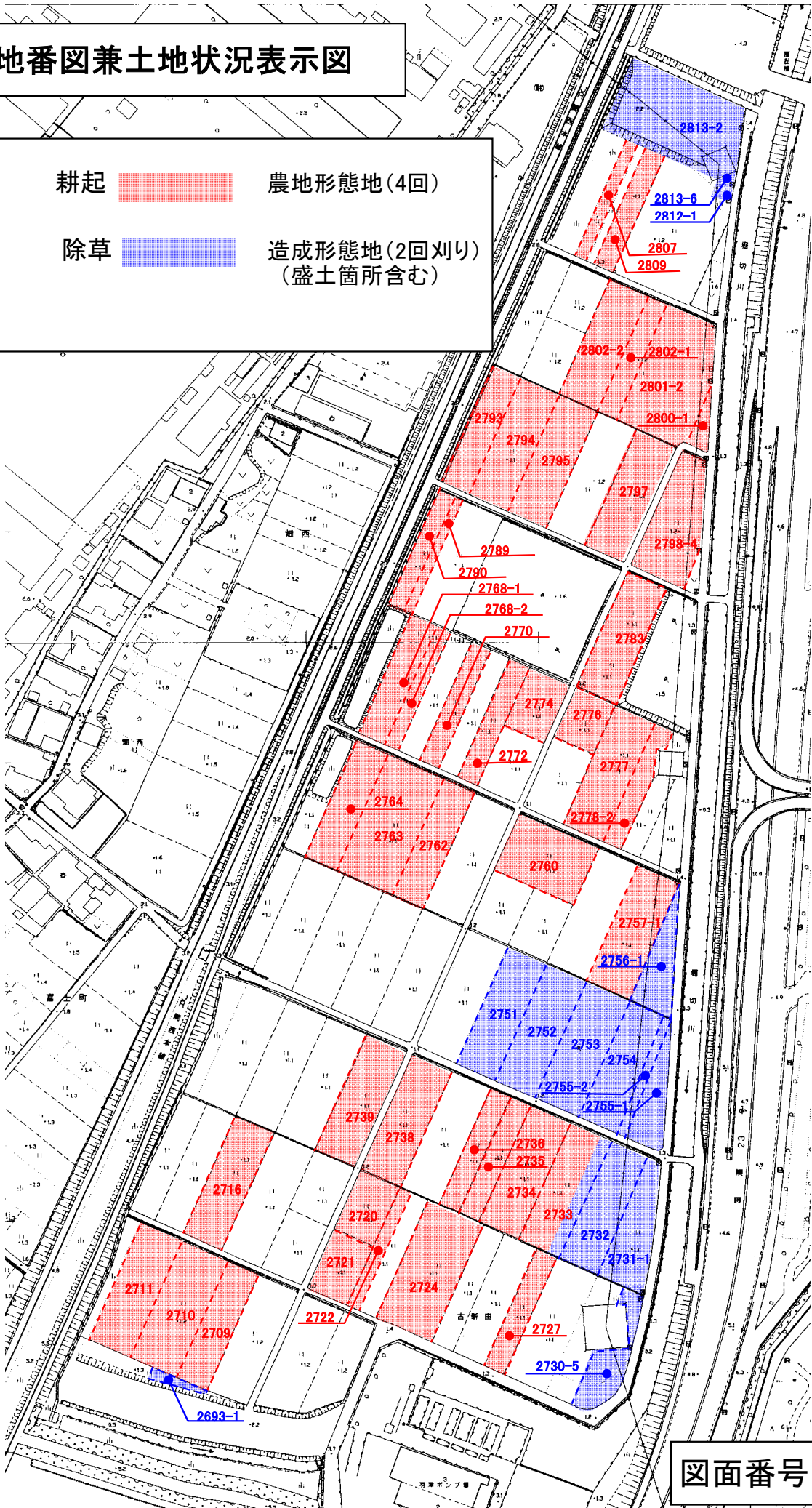
畦草除草 <延長・面積>				四日市市大字羽津字古新田			
地番	地目	断面タイプ	延長(m)	地番	地目	断面タイプ	延長(m)
2693-1	田	—	—	2762		b	50
2709		b	155	2763	田	b	110
2710	田	c	67	2764		c	50
2711		c	22	2768-1		a	13
2716	田	a	15	2768-2	田	b	13
		b	15			b	110
		b	110	2770	田	a	8
2720		a	25			b	8
2721	田	b	80			b	110
2722		b	55	2772		a	10
2724	田	b	25	2774	田	b	57
		b	25			b	97
		b	110	2776		a	28
2727	田	b	10	2777	田	b	75
		b	10			2778-2	
		b	110				
2730-5	田	—	—	2783	田	b	55
2731-1		b	23			b	55
2732	田	d	68			b	18
2733		d	110	2789	田	c	17
2733		b	51			2790	田
2734	田	b	55	b	55		
2735		b	55	b	17		
2736		c	51	2793			
2738	田	b	15	2794	田	b	55
		b	55			2795	
		b	55	2797	田		
		c	15			b	17
2739	田	b	17	2798-4	田	a	79
		b	55			b	55
		b	55	2800-1	田	b	70
c	17	2801-2	田			b	55
2751	雑種地			d	155	2802-1	田
2752		d	75	2802-2			
2753		d	75			2807	田
2754		d	75	b	110		
2755-1		d	55	b	5		
2755-2	d	55	2809	田	a	12	
2756-1	田	d			55	b	110
2757-1	田	b			20	b	12
		b	55	2812-1	田	d	105
		b	55			2813-2	田
		c	20	2813-6			
2760	田	b	28				
		b	63				
		c	35				
合計							4,447

畦草除草

	延長 m	幅 m	面積 m ²	
a	322	1.8	579.6	3,216.5
b	3,053	0.7	2,137.1	
c	357	1.4	499.8	
d	715	6.5	4,647.5	
			4,647.5	4,647.5
				7,864.0

地番図兼土地状況表示図

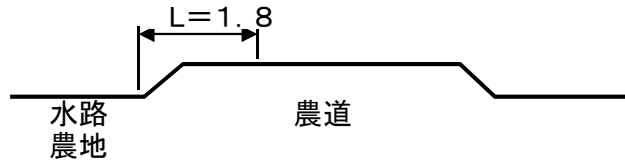
- | | | |
|----|---|-------------------------|
| 耕起 |  | 農地形態地(4回) |
| 除草 |  | 造成形態地(2回刈り)
(盛土箇所含む) |



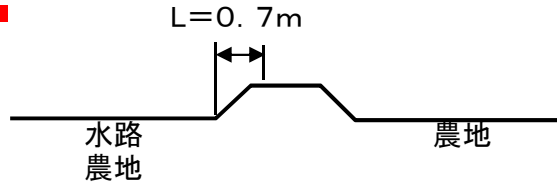
<畔草除草 分類>

農地

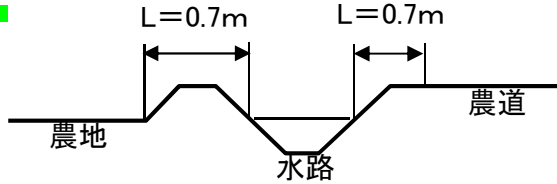
a タイプ
農道+農地or水路



b タイプ
農地+農地or水路

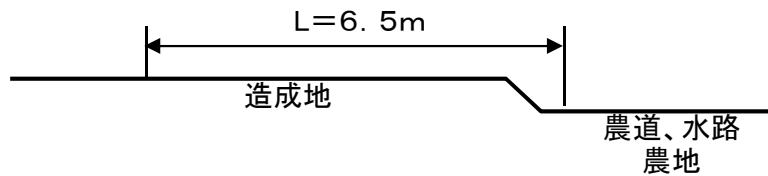


c タイプ
農地+水路+農道

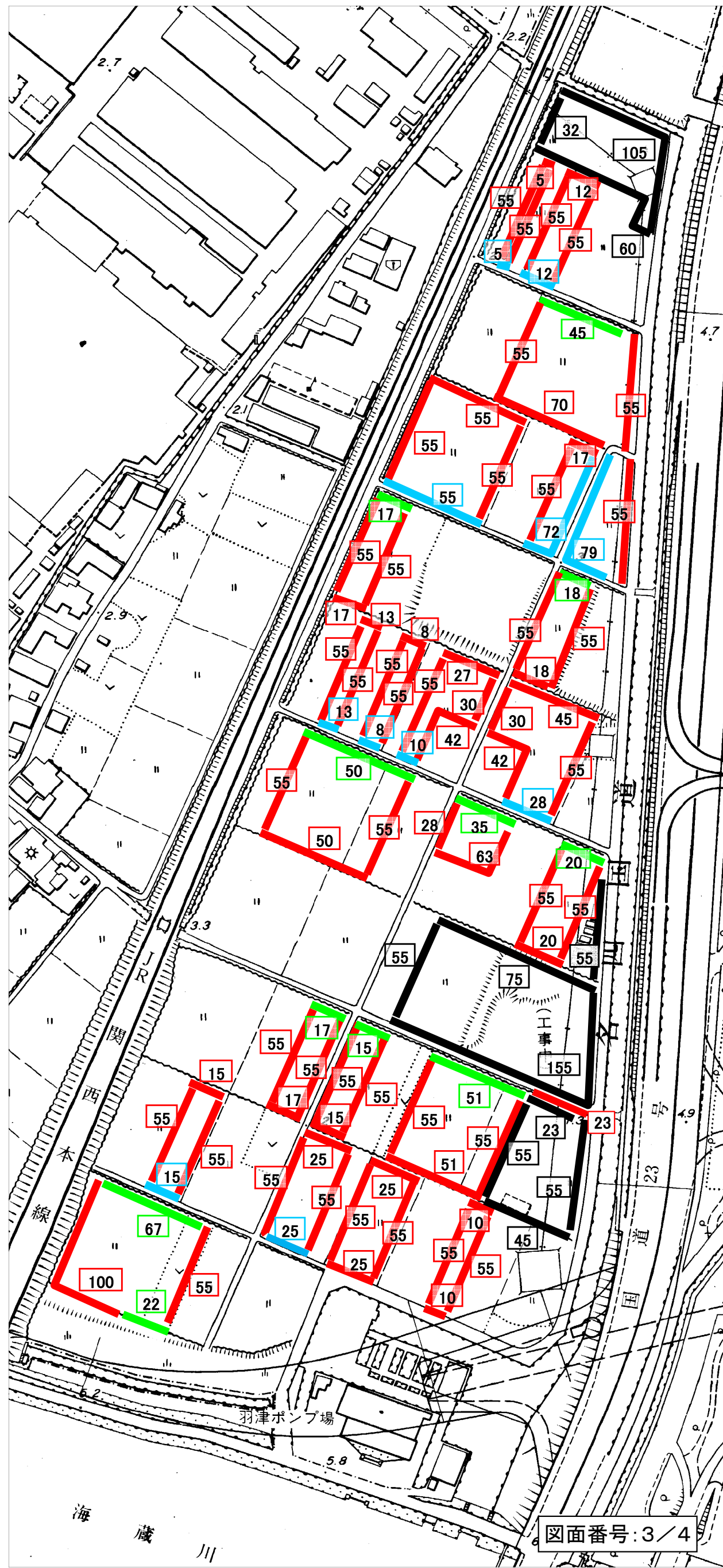


造成地

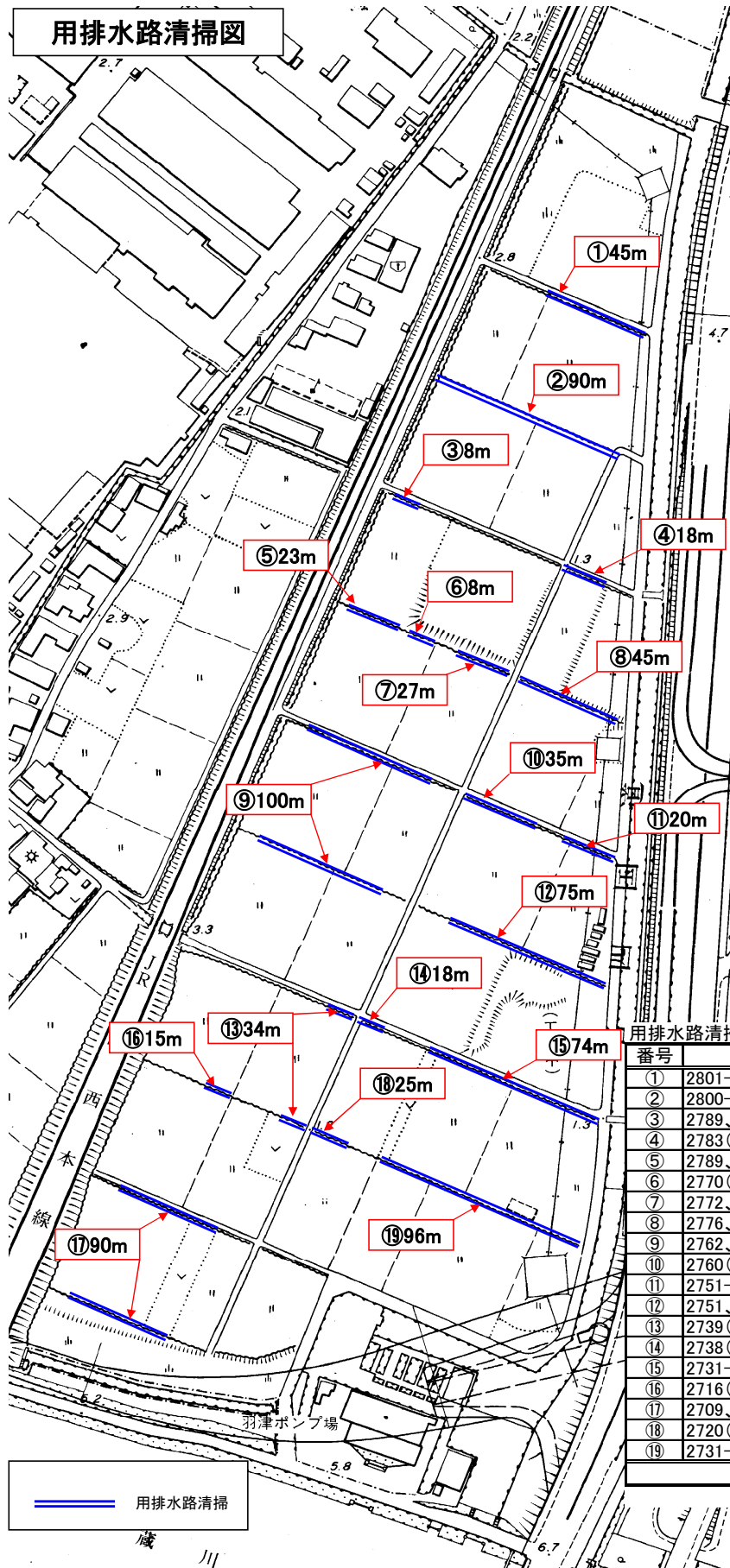
d タイプ
造成地



畔草除草(農地・造成地 分類別延長)



用排水路清掃図



用排水路清掃一覧表

番号	管理地地番	延長(m)
①	2801-2、2802-1、2802-2(北側)	45
②	2800-1、2801-2、2802-1、2802-2(北側)	90
③	2789、2790(北側)	8
④	2783(北側)	18
⑤	2789、2790(南側) 2768-1、2768-2(北側)	23
⑥	2770(北側)	8
⑦	2772、2774(北側)	27
⑧	2776、2777、2778-2(北側)	45
⑨	2762、2763、2764(南北側)	100
⑩	2760(北側)	35
⑪	2751-1(北側)	20
⑫	2751、2752、2753、2754、2755-2(北側)	75
⑬	2739(南北側)	34
⑭	2738(北側)	18
⑮	2731-1、2732、2733、2734、2735、2736(北側)	74
⑯	2716(北側)	15
⑰	2709、2710、2711(南北側)	90
⑱	2720(北側)	25
	2731-1、2732、2733、2734、2735、2736(南側)	96
	合計	846