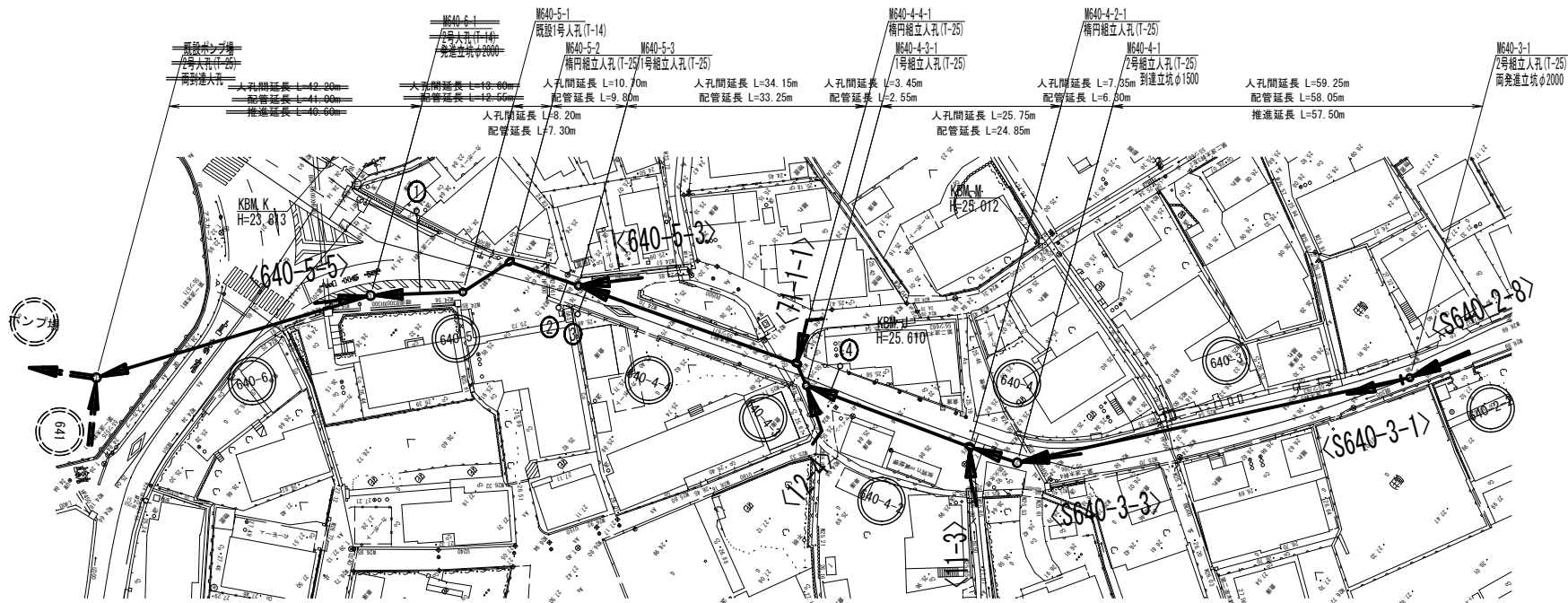
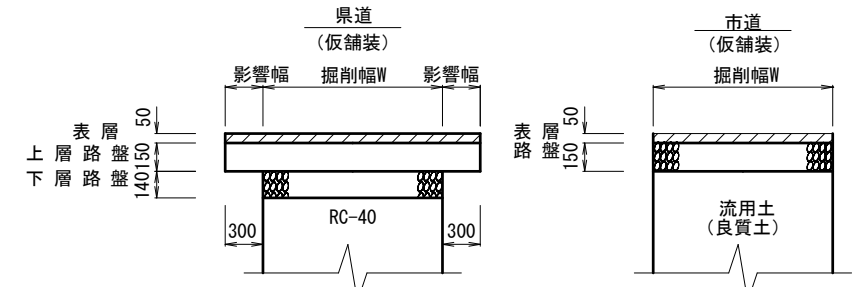


平面図
S=1:500

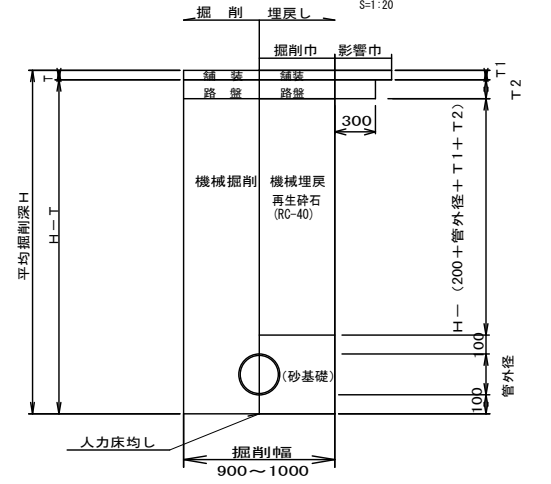


舗装構成図
S=1:20

記号	名称
▨	再生密粒度75コン(TOP13)
□	粒調砕石(M-30)
■	再生砕石(RC-40)

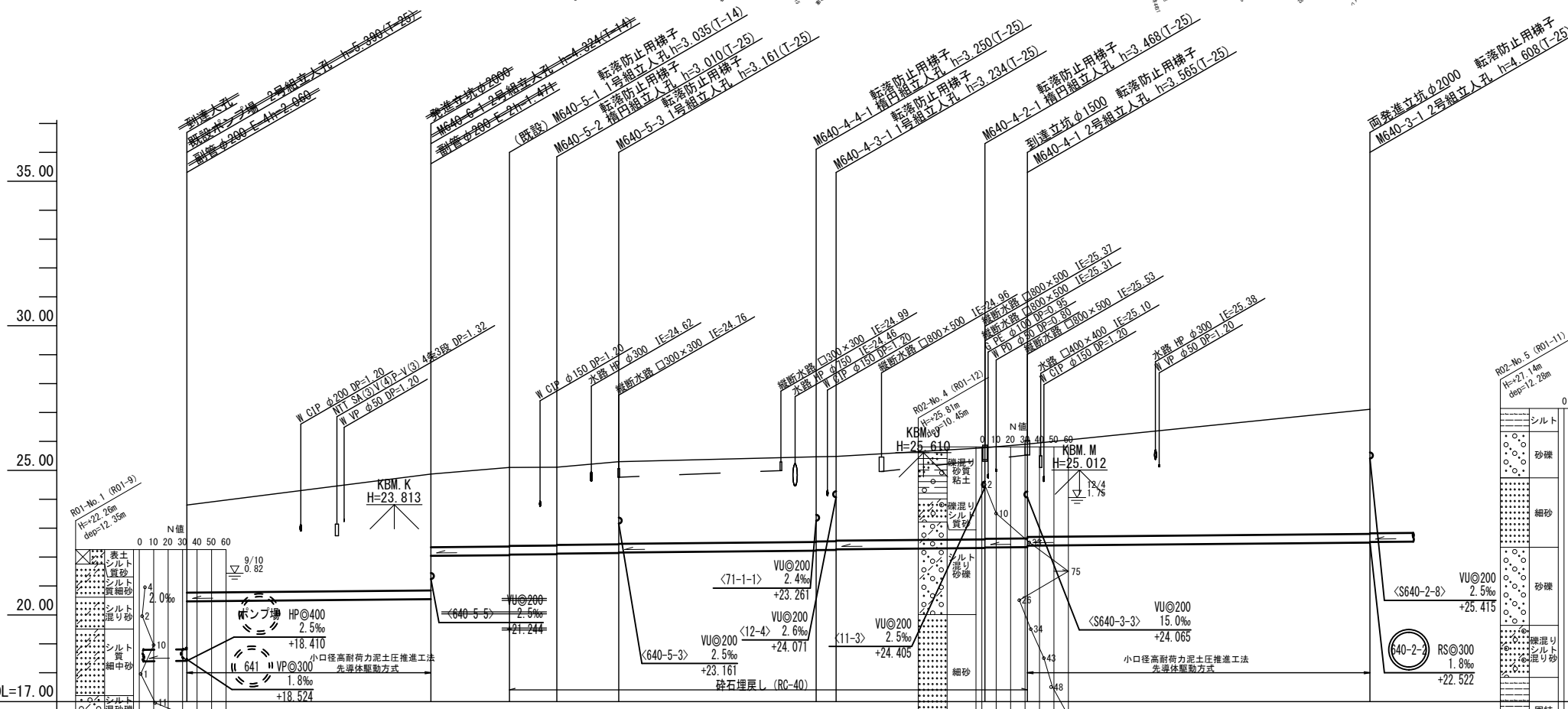


県道部土工標準図
S=1:20

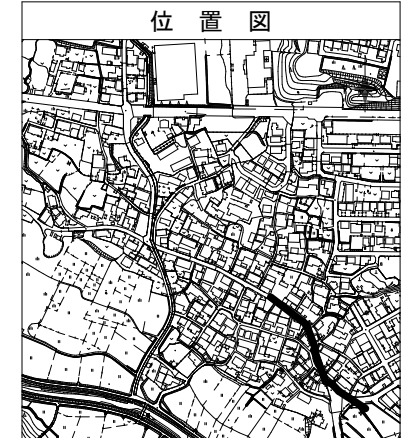


注) 砂基礎については、リサイクル砂を使用する。
注) 砂基礎幅: 掘削幅 - 矢板材の厚さ

縦断面図
H=1:500
V=1:100



NO	形寸	荷重	管径	備考
①	J-10	T-14	150	本管のみ施工済み(今回施工)
②	J-3	T-14	150	
③	J-3	T-14	150	
④	J-4	T-14	150	

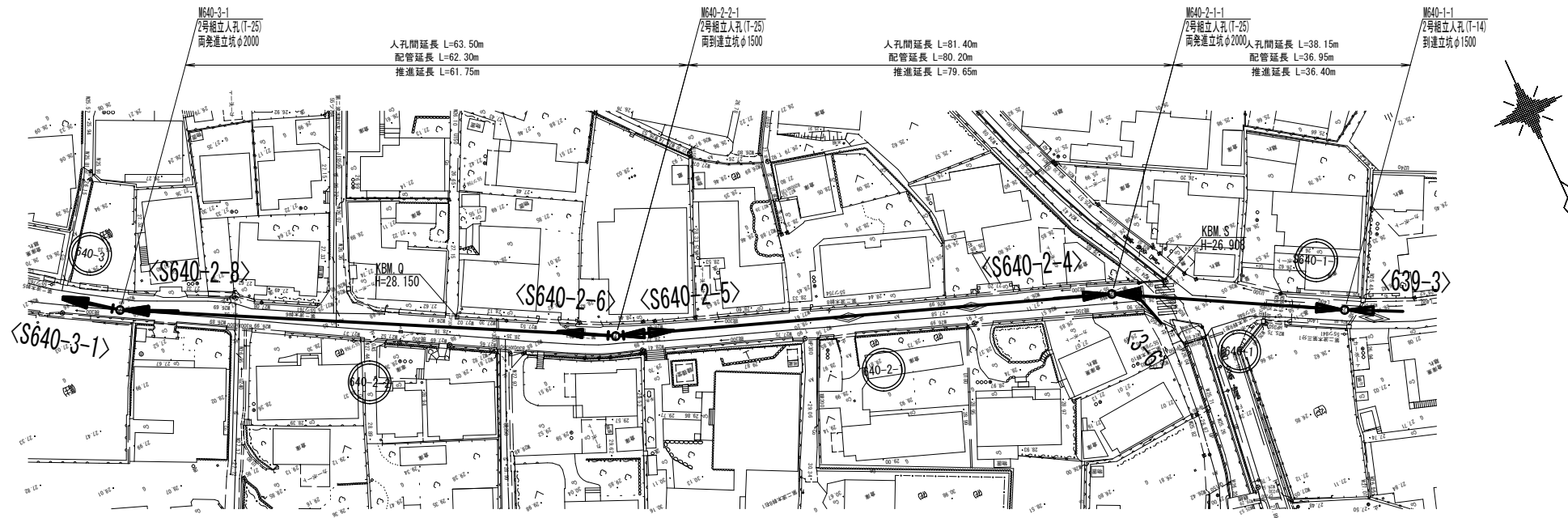


管番号表			
640-6	640-5	640-4-4	640-4-3
640-4-2	640-4	640-3	

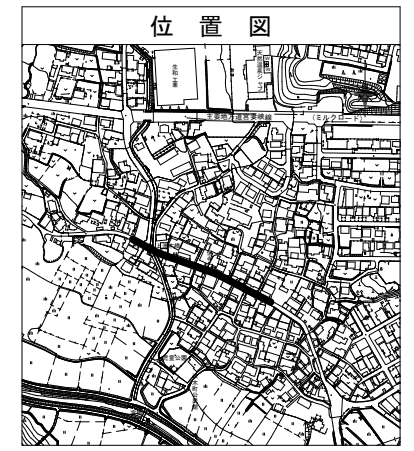
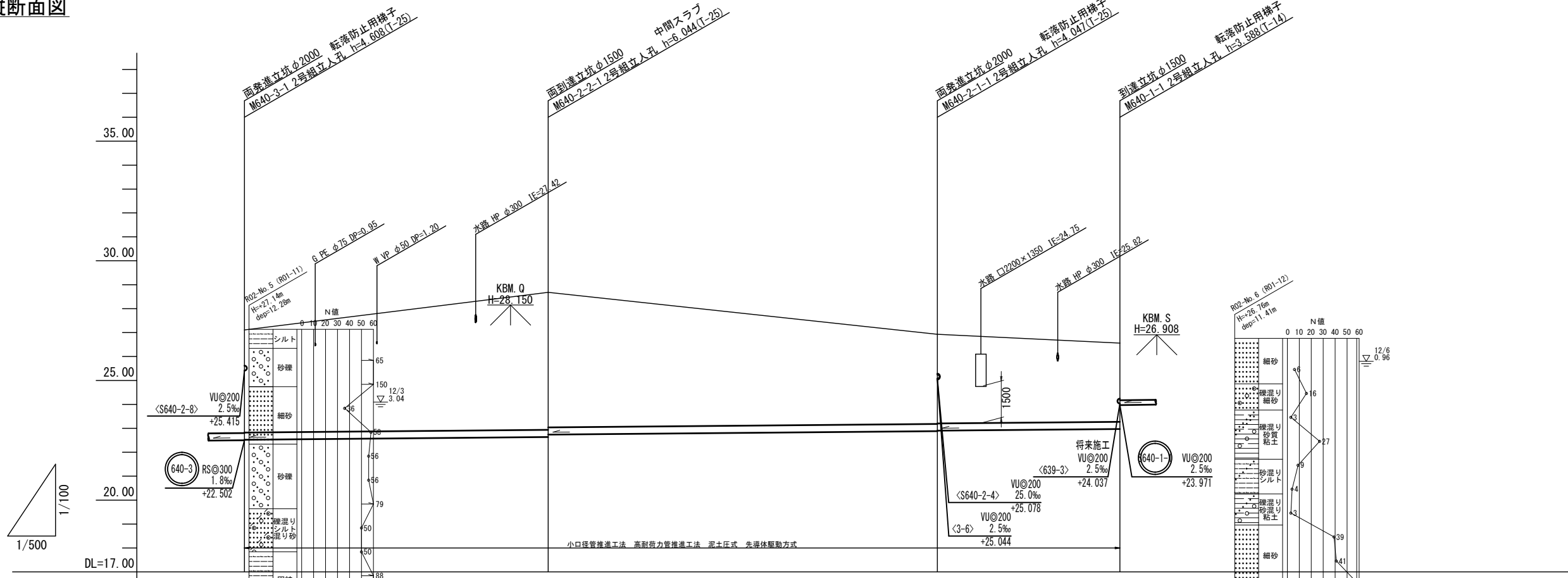
【週休2日制対象工事】	
事業名	令和5年度 公共下水道事業
工事名	波木污水管渠布設工事
工事場所	四日市市 波木町 地内
名称	平面図・縦断面図(1)
縮尺	図示
設計年月日	令和 年 月 日
工種	設計者
事業主体	四日市市 上下水道局
図面番号	1

管記号	管径・勾配	土被り	管底高	地盤高 ○値は計画	追加距離	区間距離	測点
640-6	RS@300 1.8%		75	75	0.00	0.00	M640-6-1
640-5	RS@300 3.5%		75	75	42.20	42.20	M640-5-1
640-4-4	VU@300 1.8%		75	75	19.60	55.80	M640-4-4-1
640-4-3	VU@300 1.8%		75	75	8.20	64.00	M640-4-3-1
640-4-2	VU@300 1.8%		75	75	10.70	74.70	M640-4-2-1
640-4	VU@300 1.8%		75	75	34.15	108.85	M640-4-1
640-3	RS@300 1.8%		75	75	25.75	138.05	M640-3-1
640-2-8	RS@300 1.8%		75	75	7.35	145.40	M640-2-8-1
640-3	RS@300 1.8%		75	75	59.25	204.65	M640-3-1

平面図



縦断面図

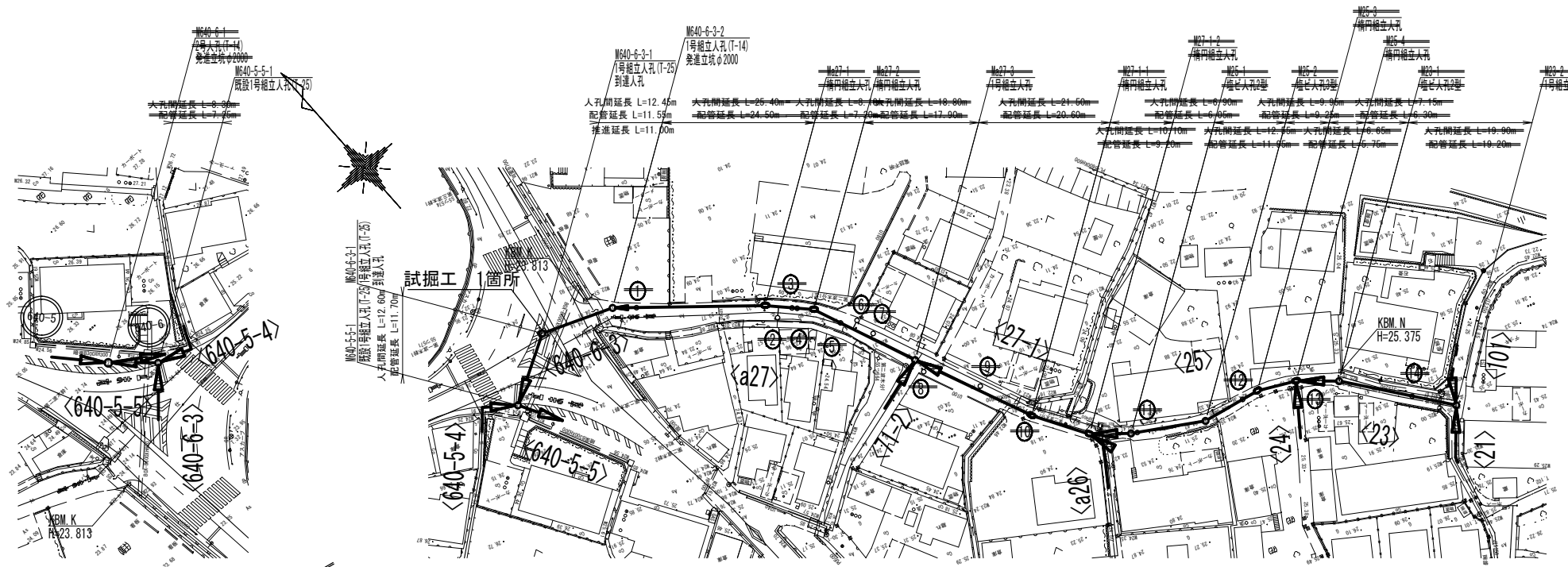


管記号	管径・勾配	土被り	管底高	地盤高 ○値は計画	追加距離	区間距離	測点
640-2-2	RS@300 1.8%	4.26	22.822	27.11	0.00	0.00	M640-3-1
640-2-1	RS@300 1.8%	5.71 5.61	22.636 22.736	28.68	63.50	63.50	M640-2-2-1
640-1	RS@300 1.8%	3.72 3.70	22.883 22.903	26.93	144.90	81.40	M640-2-1-1
640-1	RS@300 1.8%	3.26	22.972	26.56	183.05	101.65	M640-1-1

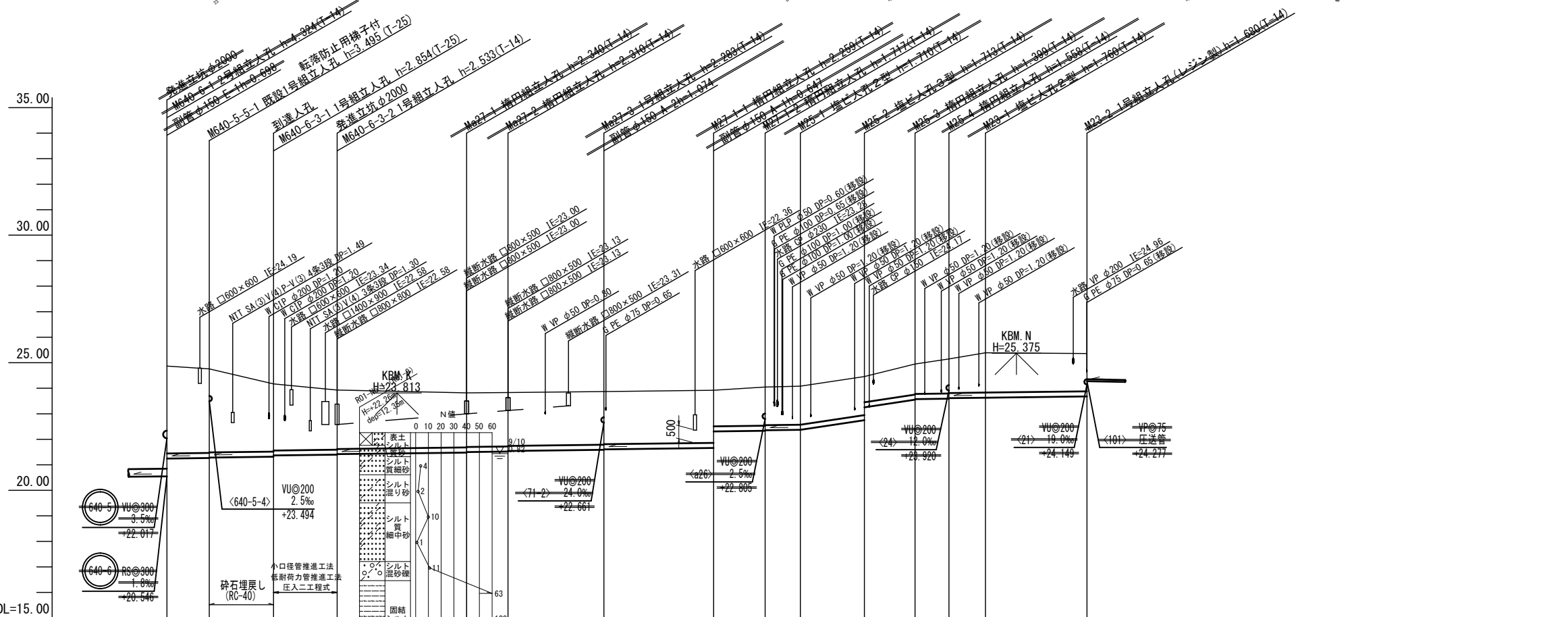
640-2-2	640-2-1	640-1
---------	---------	-------

事業名	令和5年度 公共下水道事業
工事名	波木汚水管渠布設工事
工事場所	四日市市 波木町 地内
名称	平面図・縦断面図(2)
縮尺	SE: 1:500 VE: 1:100 HE: 1:500
設計年月日	令和 年 月 日
設計者	
事業主体	四日市市 上下水道局
図面番号	2

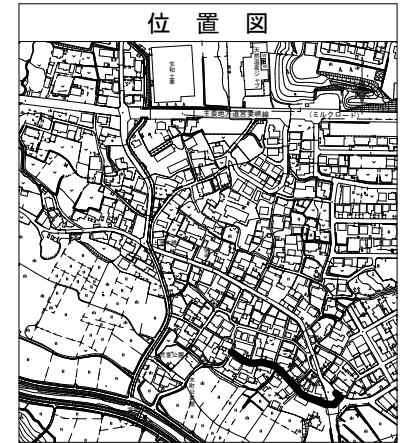
平面図
S=1:500



縦断面図
H=1:500
V=1:100



NO	形寸	荷重	管径	備考
①	0-1	T-14	150	
②	B-3	T-14	150	
③	0-1	T-14	150	
④	0-3	T-14	150	
⑤	0-2	T-14	150	
⑥	B-2	T-14	150	
⑦	B-2	T-14	150	
⑧	B-1	T-14	150	
⑨	0-2	T-14	150	
⑩	0-1	T-14	150	
⑪	0-1	T-14	150	
⑫	0-1	T-14	150	
⑬	0-1	T-14	150	
⑭	0-1	T-14	150	

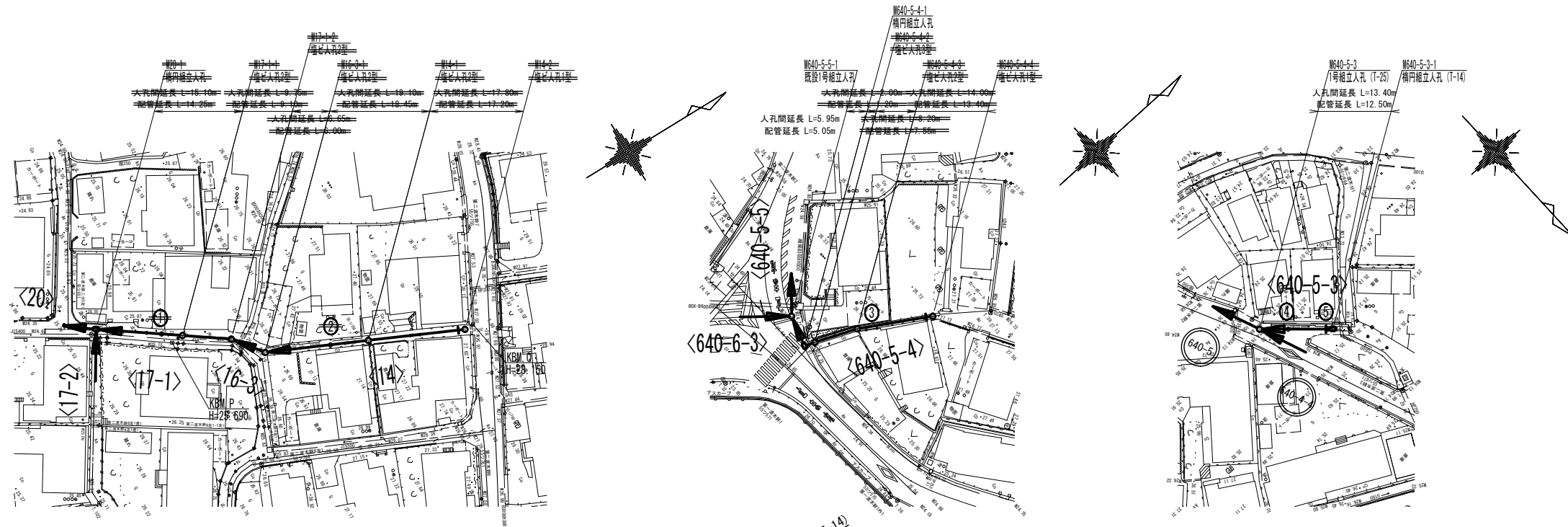


管記号	<640-5-5>		<640-6-3>		<a27>		<27-1>		<25>		<23>	
管径・勾配	VU@200 2.5‰		VP@200 2.5‰		VU@200 2.5‰		VU@200 2.5‰		VU@200 30.0‰		VU@200 2.5‰	
土被り	砂礫		砂礫		砂礫		砂礫		砂礫		砂礫	
管底高	21.244	21.265	21.285	21.316	21.366	21.397	21.417	21.487	21.507	21.547	21.587	21.607
地盤高 ○値は計画	24.67	24.76	24.17	23.93	23.69	23.69	23.69	23.69	23.69	23.69	23.69	23.69
追加距離	0.00	8.30	20.90	33.35	58.75	66.65	66.65	107.15	117.25	164.15	166.45	166.45
区間距離	0.00	8.30	12.60	12.45	25.40	16.40	16.40	21.60	10.10	6.00	15.55	18.00
測点	M640-5-5-1	M640-6-3-1	M640-6-3-2	M27-1	M27-2	M27-3	M27-1	M27-2	M25-1	M25-2	M25-3	M25-4

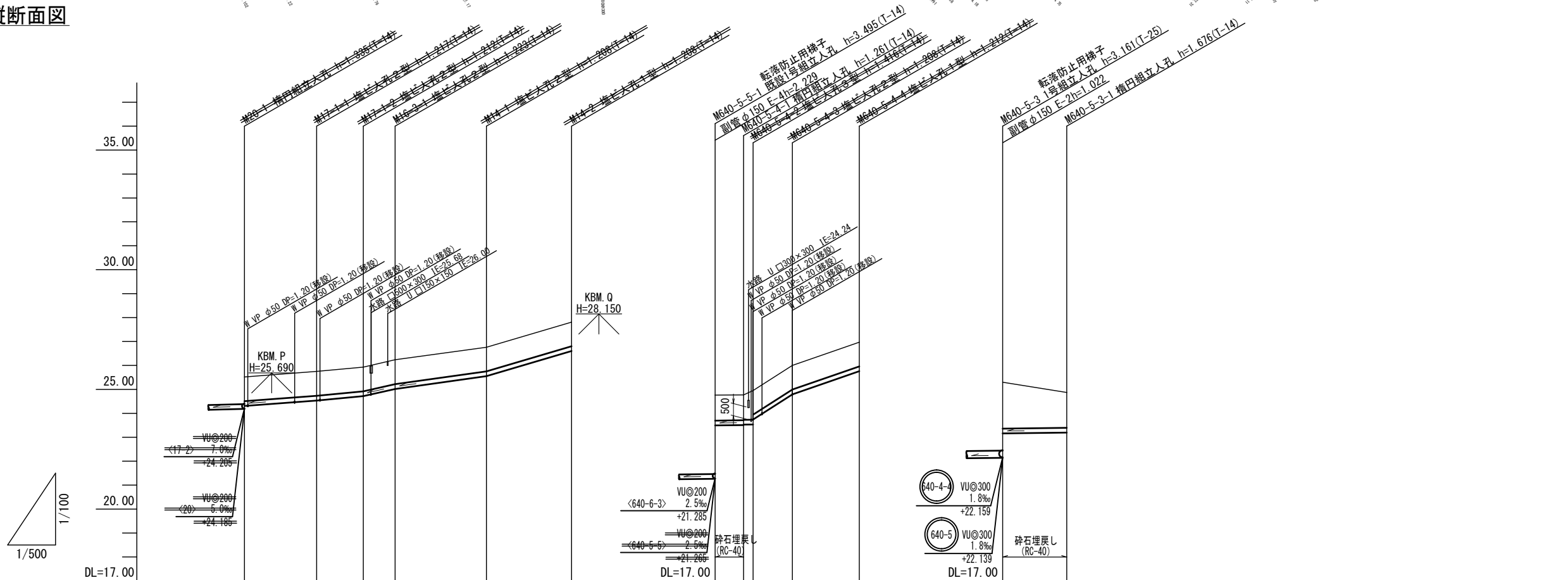
管番号表			
640-5-5	640-6-3	a27	27-1
25	23		

【週休2日制対象工事】	
事業名	令和5年度 公共下水道事業
工事名	波木汚水管渠布設工事
工事場所	四日市市 波木町 地内
名称	平面図・縦断面図(3)
縮尺	図示
設計年月日	令和 年 月 日
工種	設計者
事業主体	四日市市 上下水道局
図面番号	3

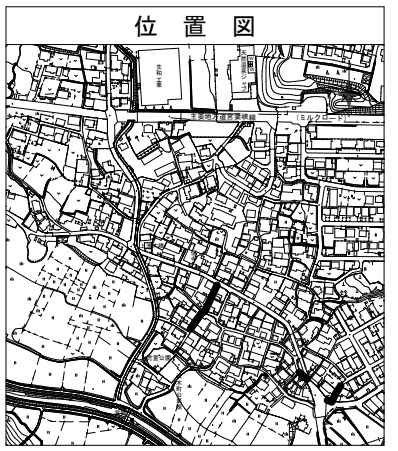
平面図



縦断面図



NO	形寸	荷重	管径	備考
①	C-1	T-14	150	
②	C-1	T-14	150	
③	J-2	T-14	150	
④	C-1	T-14	150	
⑤	C-1	T-14	150	

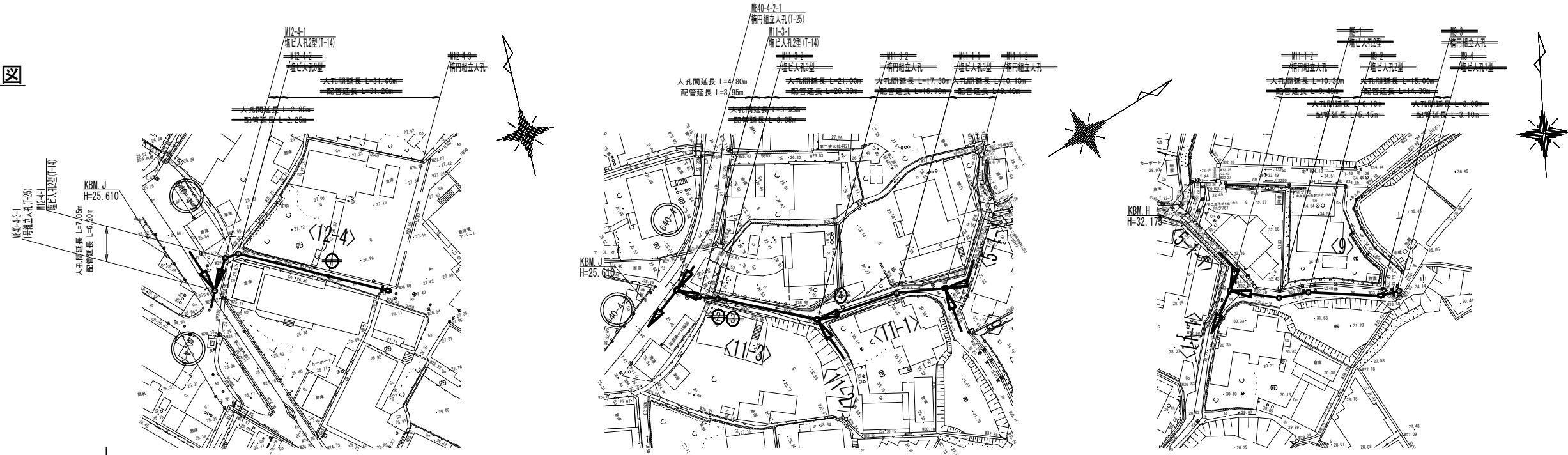


管記号	<17-1>					<16-3>					<14>					<640-5-4>					<640-5-3>	
管径・勾配	VU@200					VU@200					VU@200					VU@200					VU@200	
土被り	0.00					0.00					0.00					0.00					1.93	
管底高	24.50					24.53					24.55					24.55					23.16	
地盤高 ○値は計画	25.52					25.72					25.93					26.24					24.87	
追加距離	0.00					0.00					0.00					0.00					0.00	
区間距離	0.00					0.00					0.00					0.00					0.00	
測点	M20					M17					M16					M14					M640-5-3	

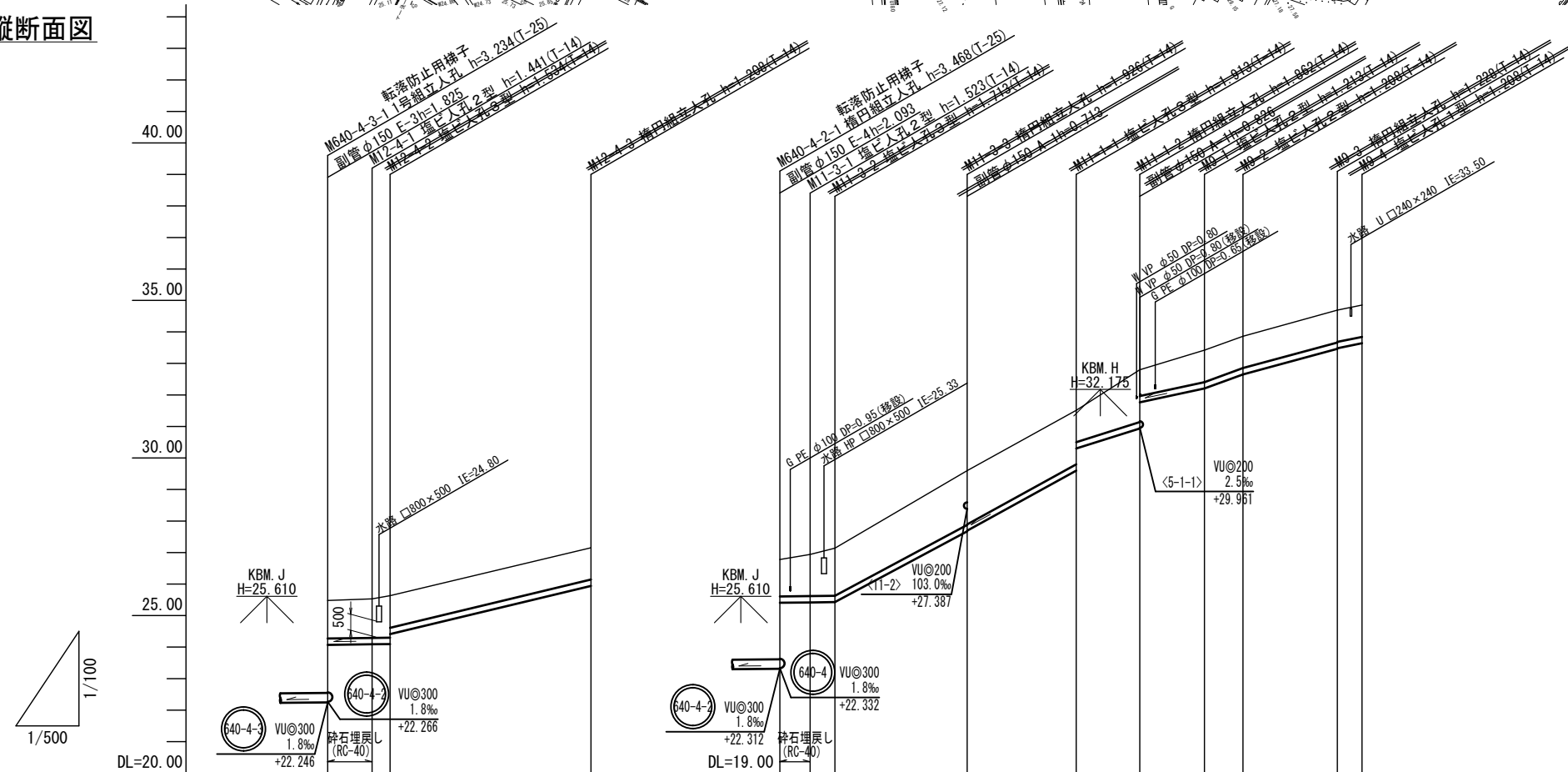
管番号表			
<17-1>	<16-3>	<14>	<640-5-4>
<640-5-3>			

【週休2日制対象工事】	
事業名	令和5年度 公共下水道事業
工事名	波木污水管渠布設工事
工事場所	四日市市 波木町 地内
名称	平面図・縦断面図(4)
縮尺	S: 1:500 V: 1:100 H: 1:500
設計年月日	令和 年 月 日
工種	設計者
事業主体	四日市市 上下水道局
図面番号	4

平面図



縦断面図



NO	形寸	荷重	管径	備考
①	C-1	T-14	150	
②	C-1	T-14	150	
③	C-1	T-14	150	
④	C-1	T-14	150	

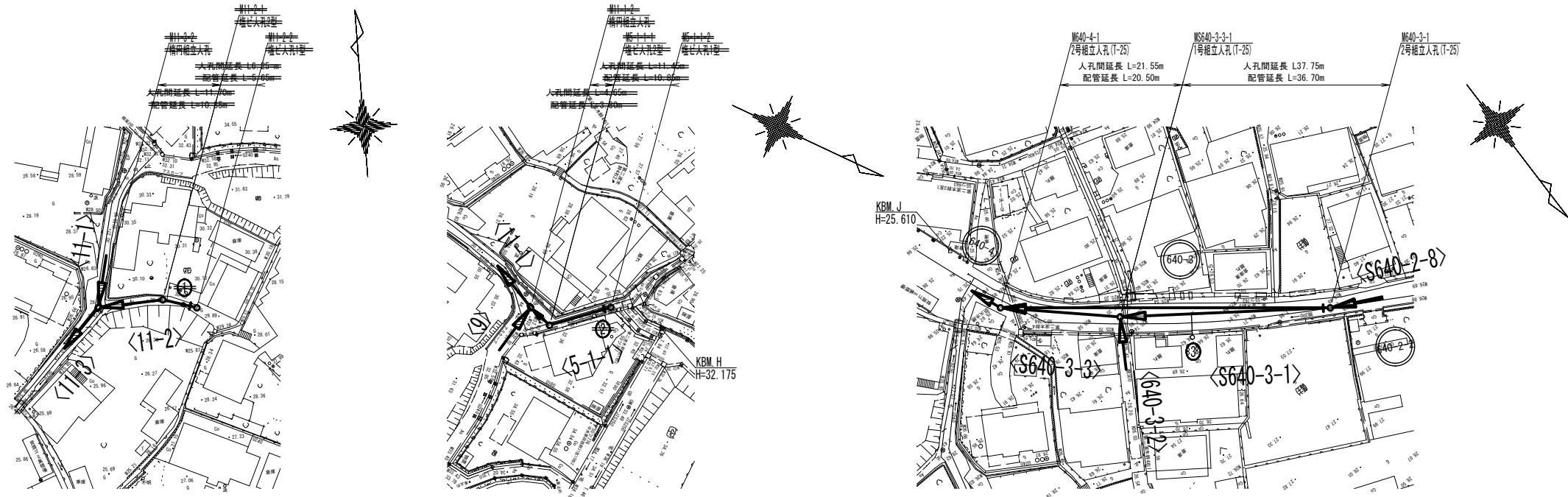


管記号	<12-4>				<11-3>				<9>			
管径・勾配	VU@200				VU@200				VU@200			
土被り	2.6‰				2.5‰				2.5‰			
管底高	24.071	24.089	24.086	24.411	24.405	24.417	24.427	24.427	26.674	26.694	26.697	26.697
地盤高 ○値は計画	25.48	25.53	25.63	25.63	25.78	25.94	26.14	26.14	28.57	28.57	28.57	28.57
追加距離	0.00	7.05	8.90	0.00	0.00	4.80	6.75	0.00	0.00	0.00	0.00	0.00
区間距離	0.00	7.05	8.90	0.00	0.00	4.80	6.75	0.00	0.00	0.00	0.00	0.00
測点	M640-4-2-1	M12-1	M12-2	M12-3	M640-4-2-1	M11-1	M11-2	M11-3	M11-1	M11-2	M11-3	M11-4

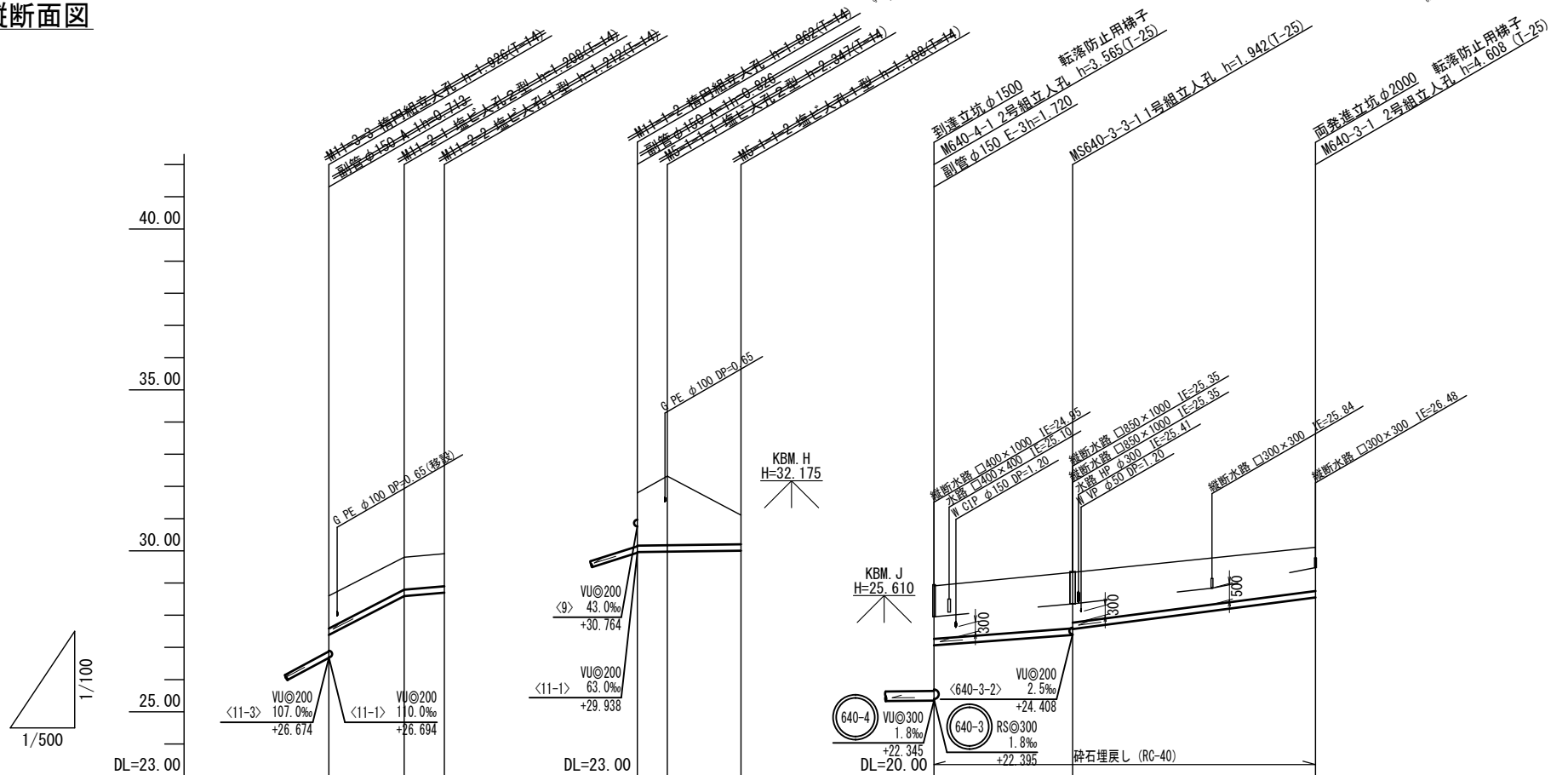
管番号表			
<12-4>	<11-3>	←←←←←	→→→→→

【週休2日制対象工事】	
事業名	令和5年度 公共下水道事業
工事名	波木污水管渠布設工事
工事場所	四日市市 波木町 地内
名称	平面図・縦断面図(6)
縮尺	S: 1:500 V: 1:100 H: 1:500
設計年月日	令和 年 月 日
工種	設計者
事業主体	四日市市 上下水道局
図面番号	6

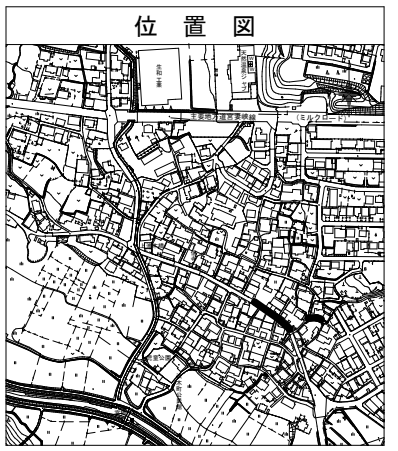
平面図



縦断面図



NO	形状	荷重	管径	備考
①	C-1	T-14	150	
②	C-1	T-14	150	
③	J-3	T-14	150	

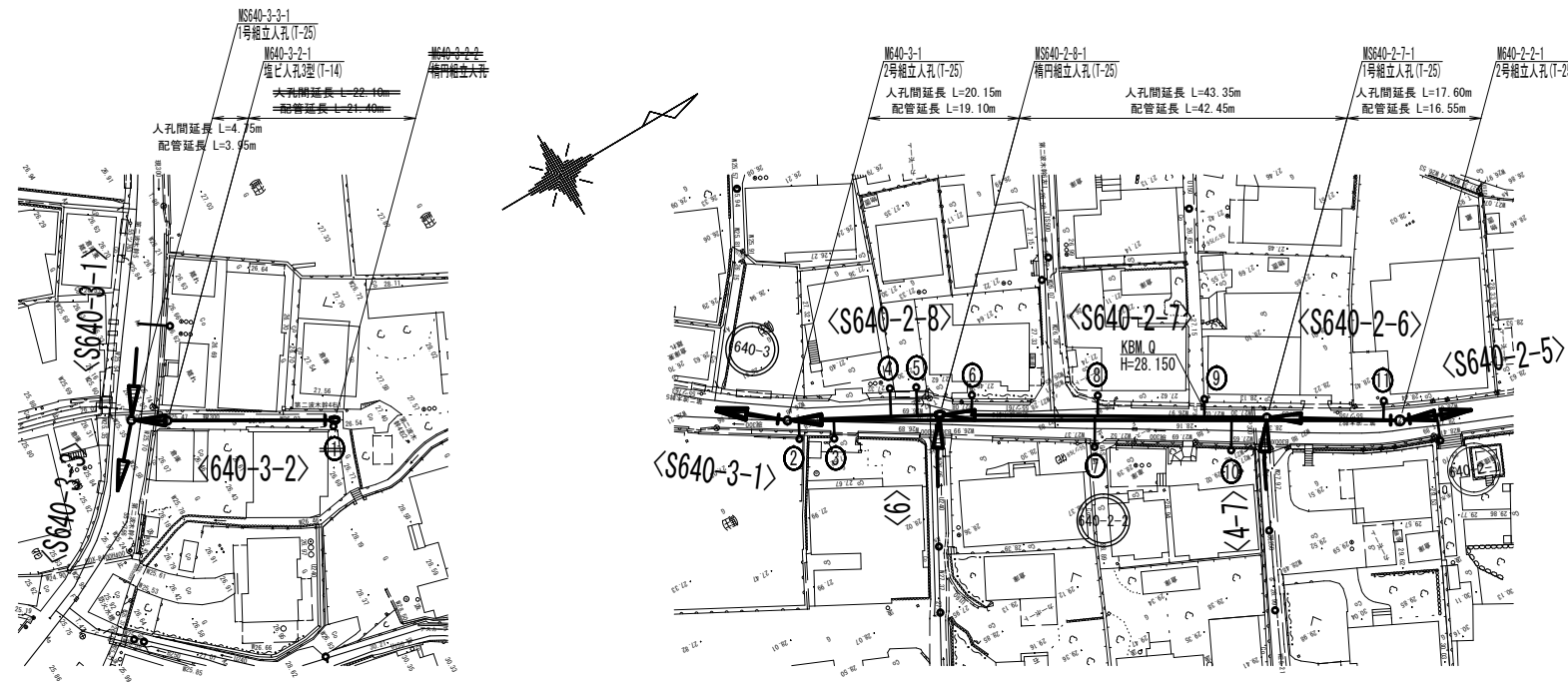


管記号	<11-2>		<5-1-1>		<S640-3-3>		<S640-3-1>	
管径・勾配	VU@200 103.0% 17.0%		VU@200 2.5%		15.0%		VU@200 26.0%	
土被り	1.00 1.00		1.63 1.14		1.64 1.73		1.35 1.55	
管底高	21.667 21.667		20.961 20.973		24.065 24.568		25.549 25.549	
地盤高 ○値は計画	28.66 28.66		31.00 32.32		25.91 26.33		27.11 27.11	
追加距離	0.00 11.70		0.00 4.65		0.00 21.55		0.00 59.30	
区間距離	11.70 6.26		4.65 11.45		21.55 21.55		37.75 37.75	
測点	M11-3 M11-2		M11-5 M11-2		M640-4 M640-3-1		M640-3-1	

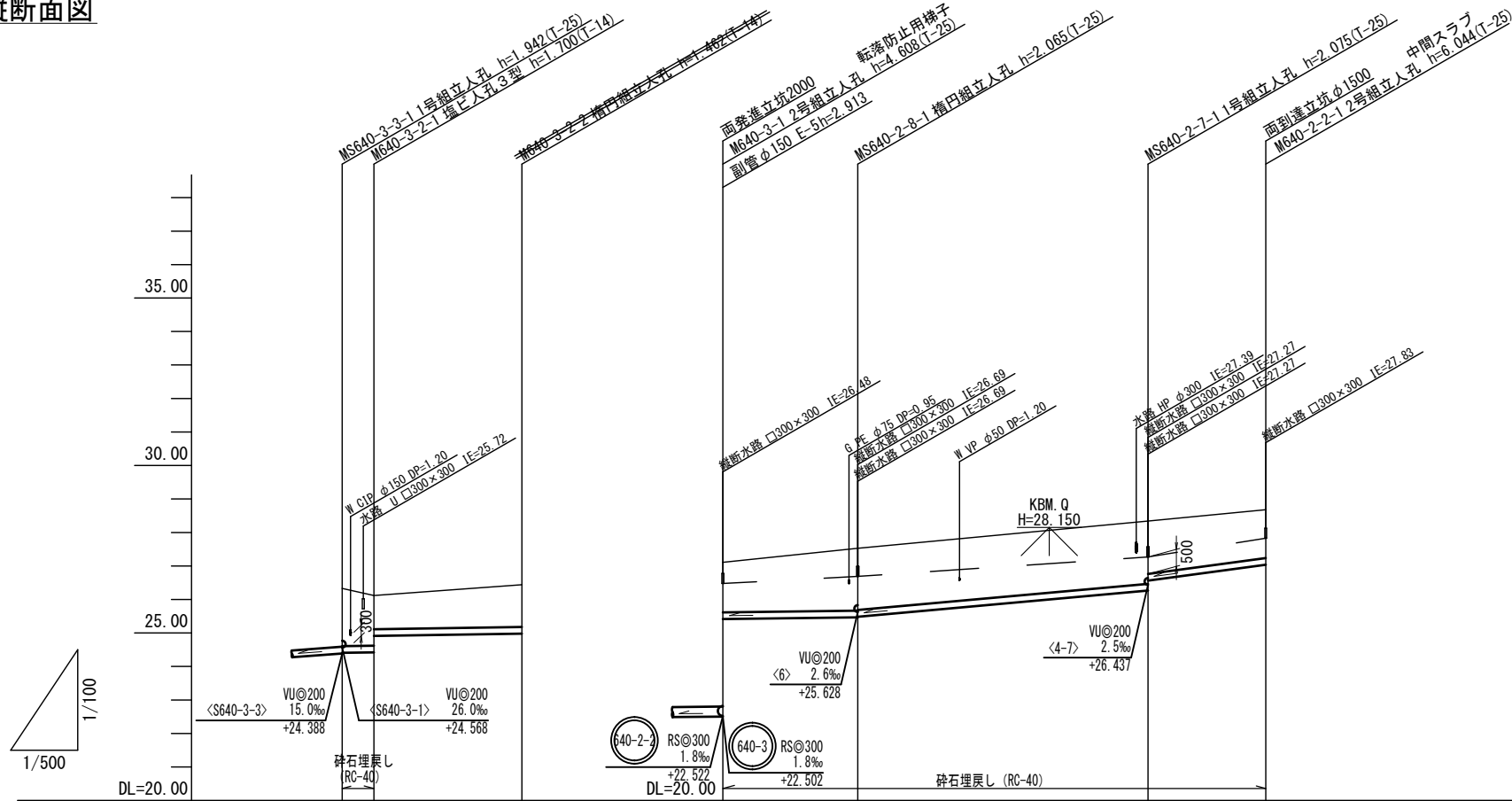
管番号表			
<11-2>	<5-1-1>	<S640-3-3>	<S640-3-1>

【週休2日制対象工事】	
事業名	令和5年度 公共下水道事業
工事名	波木污水管渠布設工事
工事場所	四日市市 波木町 地内
名称	平面図・縦断面図(7)
縮尺	S: 1:500 V: 1:100 H: 1:500
設計年月日	令和 年 月 日
設計者	
事業主体	四日市市 上下水道局
図面番号	7

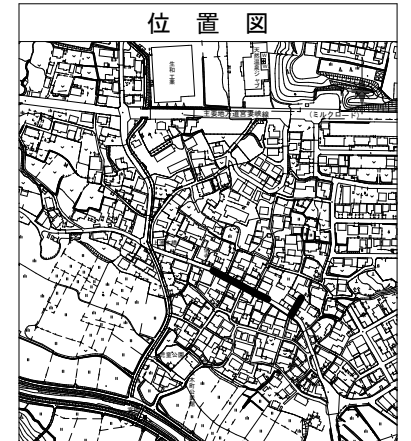
平面図



縦断面図



NO	形寸	荷重	管径	備考
①	F-1	T-14	150	
②	J-2	T-14	150	
③	J-2	T-14	150	
④	J-3	T-14	150	
⑤	J-3	T-14	150	
⑥	J-2	T-14	150	
⑦	J-3	T-14	150	
⑧	J-2	T-14	150	
⑨	J-1	T-14	150	
⑩	J-3	T-14	150	
⑪	J-2	T-14	150	

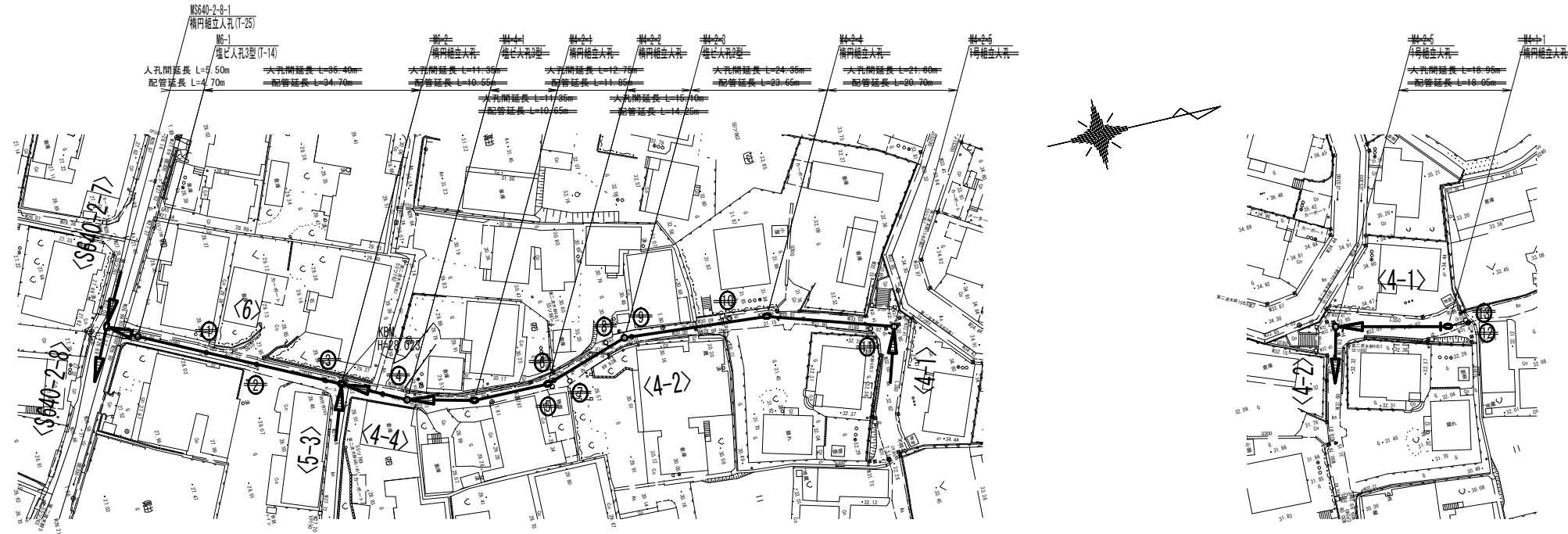


管記号	<640-3-2>		<640-2-8>		<640-2-7>		<640-2-6>	
管径・勾配	VU@200 2.5‰		2.5‰		VU@200 18.0‰		27.0‰	
土被り	1.71	1.49	1.49	1.86	1.87	1.57	1.43	
管底高	24.408	24.420	25.415	25.465	26.465	26.462	27.037	
地盤高 〇値は計画	26.33	26.12	27.11	27.53	28.34	28.62	28.68	
追加距離	-0.00	-4.75	-0.00	-20.15	63.50	81.10		
区間距離	0.00	4.75	0.00	20.15	43.35	17.60		
測点	MS640-3-3-1 MS640-3-2-1	MS640-3-2-1	MS640-3-1	MS640-2-8-1	MS640-2-7-1	MS640-2-6-1		

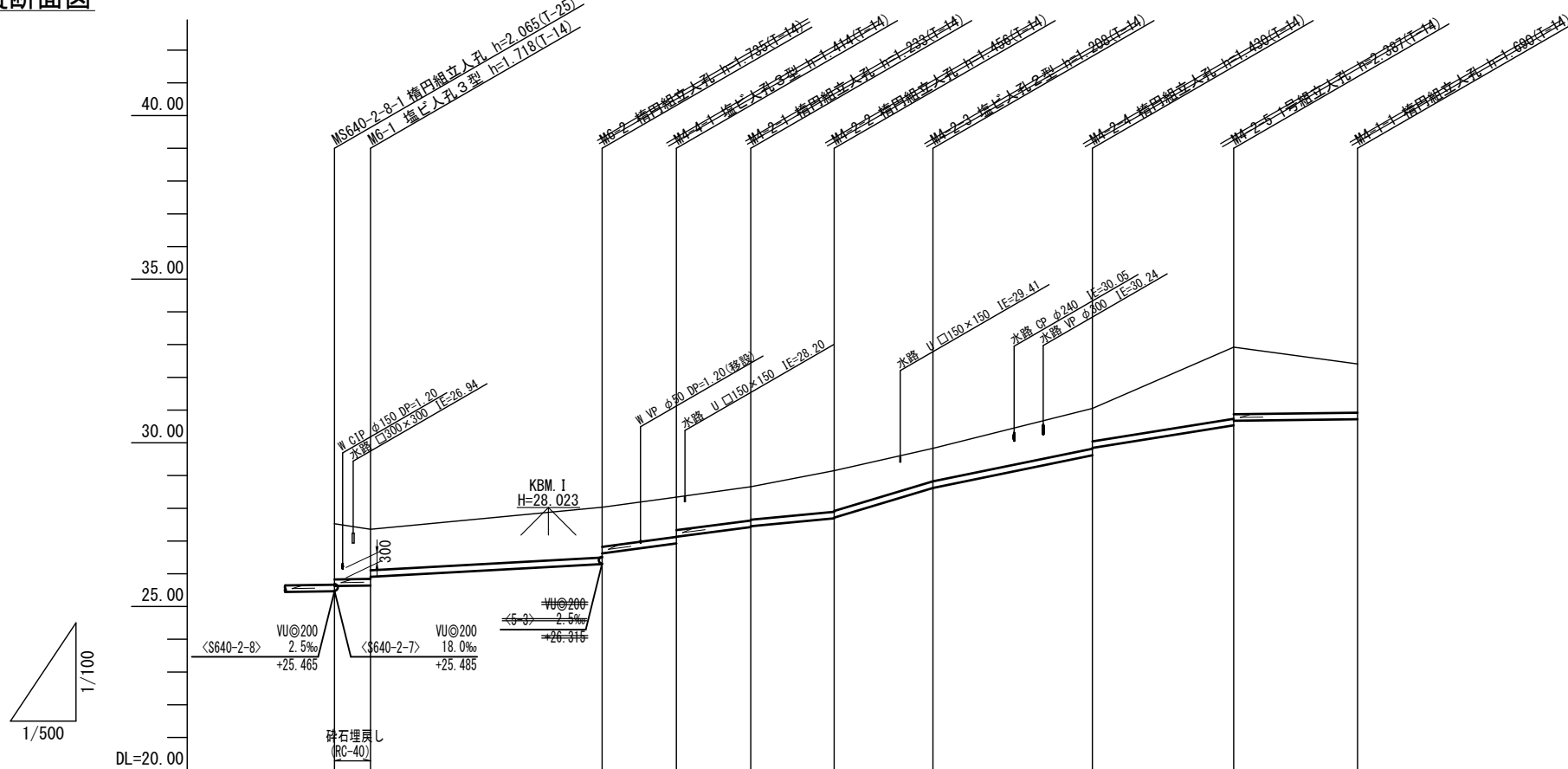
管番号表			
<640-3-2>	<640-2-8>	<640-2-7>	<640-2-6>

【週休2日制対象工事】	
事業名	令和5年度 公共下水道事業
工事名	波木汚水管渠布設工事
工事場所	四日市市 波木町 地内
名称	平面図・縦断面図(8)
縮尺	SE: 1/500 VE: 1/100 HE: 1/500
設計年月日	令和 年 月 日
工種	設計者
事業主体	四日市市 上下水道局
図面番号	8

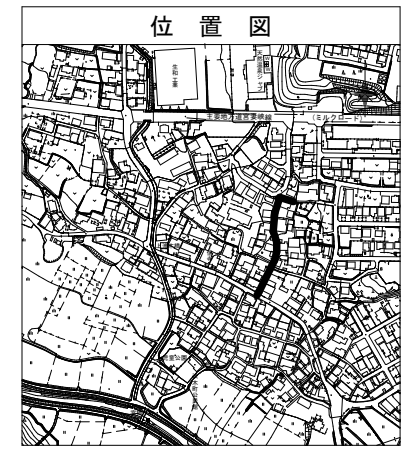
平面図



縦断面図



NO	形寸	荷重	管径	備考
①	C-1	T-14	150	
②	C-1	T-14	150	
③	C-1	T-14	150	
④	C-1	T-14	150	
⑤	H-1	T-14	150	
⑥	C-1	T-14	150	
⑦	B-2	T-14	150	
⑧	B-1	T-14	150	
⑨	C-1	T-14	150	
⑩	B-1	T-14	150	
⑪	B-1	T-14	150	
⑫	F-4	T-14	150	
⑬	F-4	T-14	150	

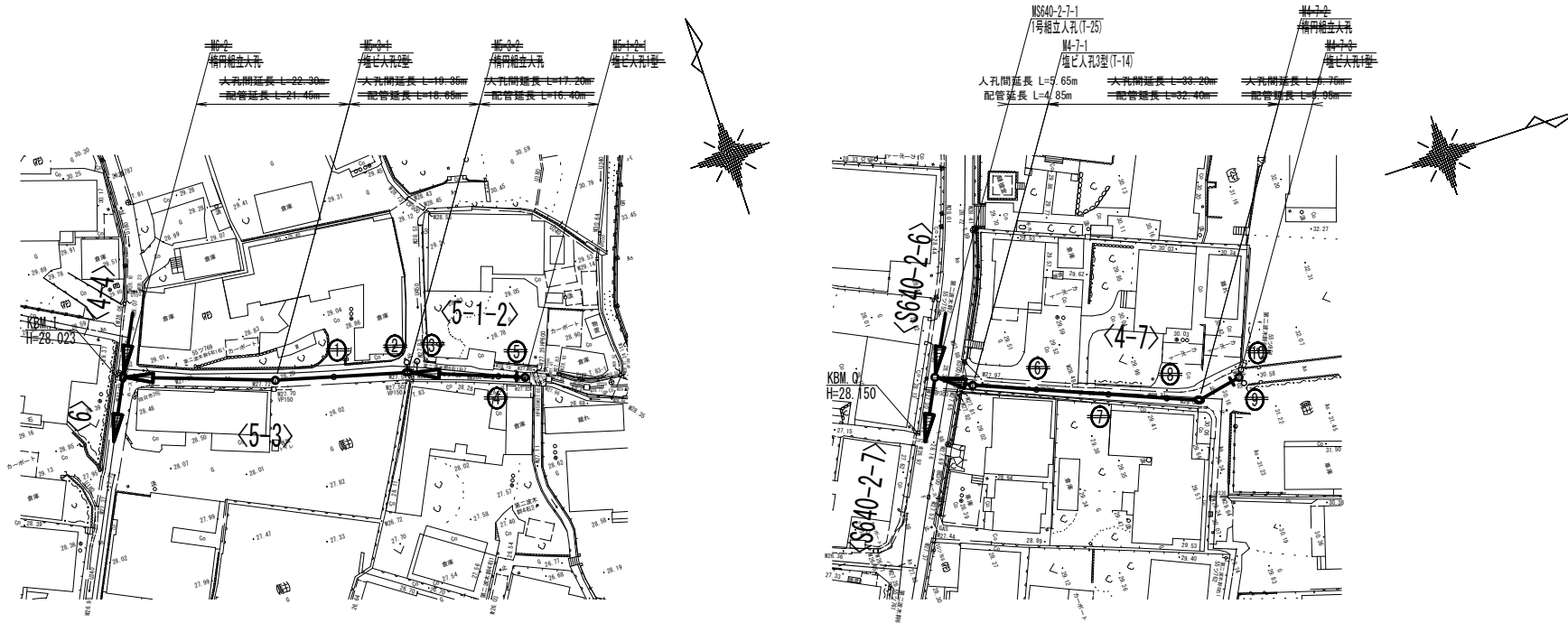


管記号	<6>		<4-1>		<4-2>				<4-3>		
管径・勾配	2.6%		11.0%		27.0%	26.0%	19.0%	60.0%	41.0%	02.0%	2.5%
土被り	1.69		1.53		1.21	1.03	1.25	1.01	1.22	2.18	1.16
管底高	25.628		26.295		26.926	27.427	27.694	28.422	29.620	30.533	30.720
地盤高 ○値は計画	27.53		28.03		28.34	28.66	29.15	29.65	31.05	32.02	32.41
追加距離	-0.00		40.50		62.25	63.60	76.35	81.45	115.60	137.40	156.30
区間距離	-0.00		35.40		11.35	11.35	12.75	15.10	24.35	21.60	15.05
測点	MS640-2-8-1 M6-1		M6-2 M4-1		M4-2	M4-3	M4-4	M4-5	M4-6	M4-7	M4-8

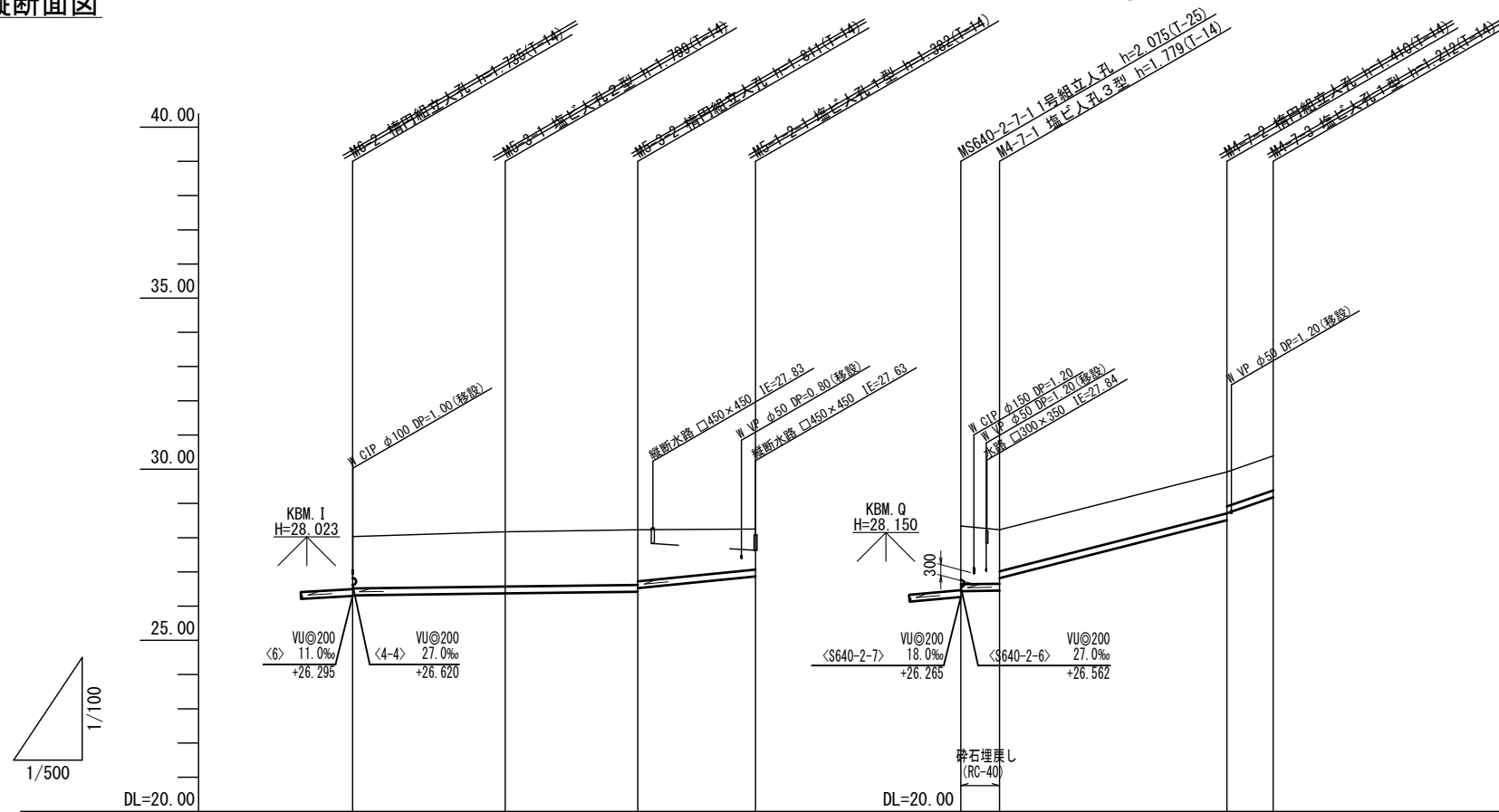
管番号表			
<6>	<4-1>	<4-2>	<4-3>

【週休2日制対象工事】	
事業名	令和5年度 公共下水道事業
工事名	波木污水管渠布設工事
工事場所	四日市市 波木町 地内
名称	平面図・縦断面図(9)
縮尺	SE: 1:500 VE: 1:100 HE: 1:500
設計年月日	令和 年 月 日
工種	設計者
事業主体	四日市市 上下水道局
図面番号	9

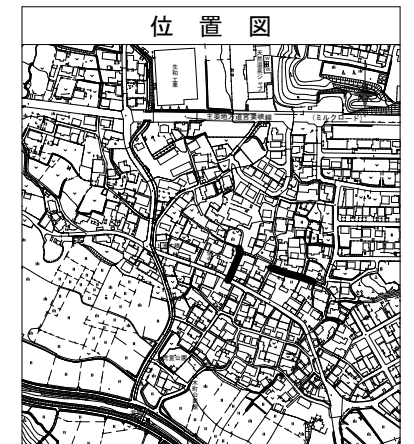
平面図



縦断面図



NO	形寸	荷重	管径	備考
①	C-1	T-14	150	
②	F-2	T-14	150	
③	B-1	T-14	150	
④	C-1	T-14	150	
⑤	C-1	T-14	150	
⑥	C-1	T-14	150	
⑦	C-1	T-14	150	
⑧	C-1	T-14	150	
⑨	H-1	T-14	150	
⑩	H-1	T-14	150	

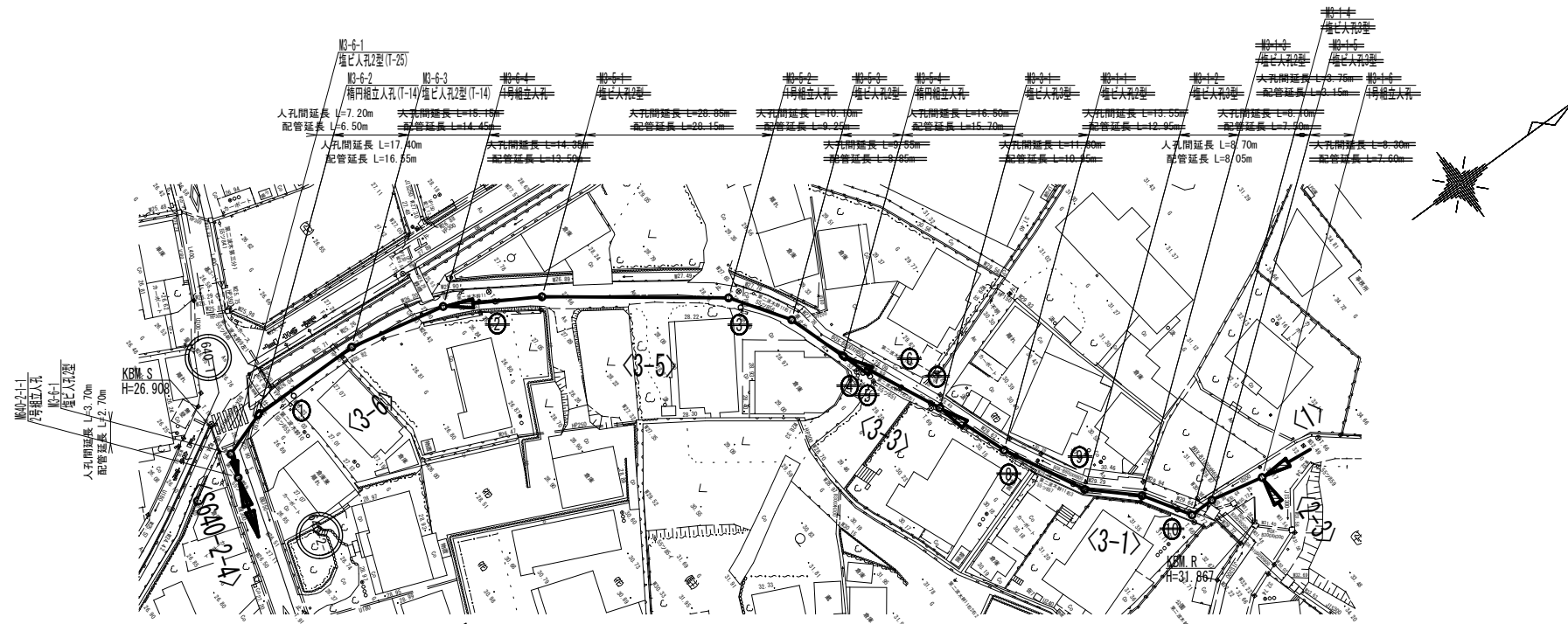


管記号	<5-3>		<5-1-2>		<4-7>	
管径・勾配	VU@200 2.5%		VU@200 2.0%		2.5%	VU@200 6.0%
土被り	1.5	1.5	1.60	1.50	1.69	1.20
管底高	26.295	26.620	26.419	26.620	26.437	26.510
地盤高 ○値は計画	28.00	28.17	28.23	28.23	28.34	28.50
追加距離	0.00	0.00	4.65	0.00	0.00	0.00
区間距離	0.00	0.00	4.65	5.65	5.65	6.75
測点	M4-7-2	M4-7-1	M5-2	M5-1	MS640-2-7-1	M4-7-1

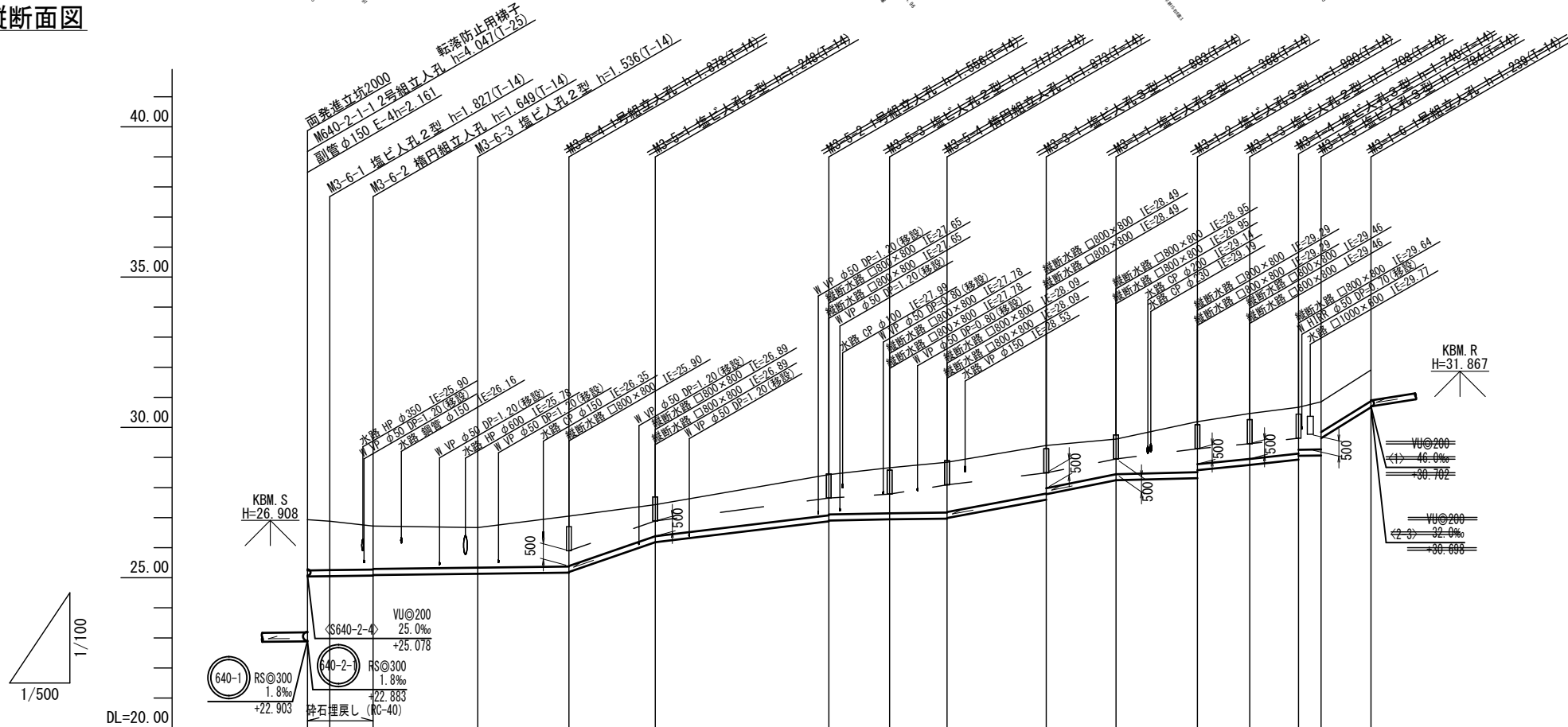
管番号表			
<5-3>	<5-1-2>	<4-7>	

【週休2日制対象工事】			
事業名	令和5年度 公共下水道事業		
工事名	波木汚水管渠布設工事		
工事場所	四日市市 波木町 地内		
名称	平面図・縦断面図(10)		
縮尺	S: 1:500 V: 1:100 H: 1:500	設計年月日	令和 年 月 日
工種	設計者		
事業主体	四日市市 上下水道局	図面番号	10

平面図



縦断面図



NO	形寸	荷重	管径	備考
①	B-1	T-14	150	
②	C-1	T-14	150	
③	B-1	T-14	150	
④	B-1	T-14	150	
⑤	B-1	T-14	150	
⑥	C-2	T-14	150	
⑦	C-2	T-14	150	
⑧	C-1	T-14	150	
⑨	C-1	T-14	150	
⑩	C-1	T-14	150	

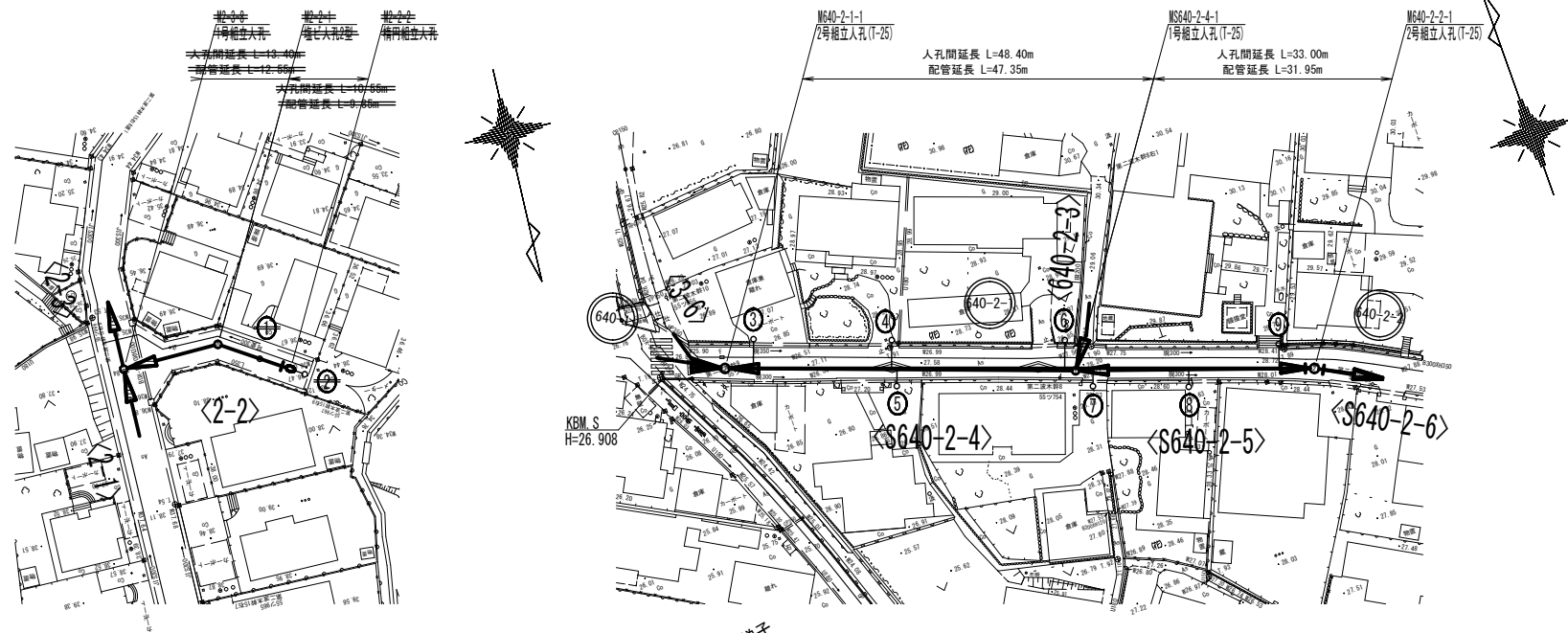


管記号	<3-6>				<3-5>				<3-4>							
管径・勾配	2.5%				60.0%				VU@200							
土被り																
管底高	25.044	25.063	25.071	25.134	25.172	25.192	25.242	25.242	26.874	26.903	26.943	26.943	27.597	27.778	28.310	28.378
地盤高 ○値は計画	26.93	26.88	26.72	26.67	27.06	27.06	27.43	27.43	28.43	28.66	28.84	28.84	29.40	29.61	30.19	30.19
追加距離	0.00	3.70	10.90	28.30	16.46	16.46	16.46	16.46	16.46	16.46	16.46	16.46	16.46	16.46	16.46	16.46
区間距離	0.00	3.70	7.20	17.40	16.46	16.46	16.46	16.46	16.46	16.46	16.46	16.46	16.46	16.46	16.46	16.46
測点	M3-6-1	M3-6-2	M3-6-3	M3-6-4	M3-6-5	M3-5-1	M3-5-2	M3-5-3	M3-5-4	M3-5-5	M3-4-1	M3-4-2	M3-4-3	M3-4-4	M3-4-5	M3-4-6

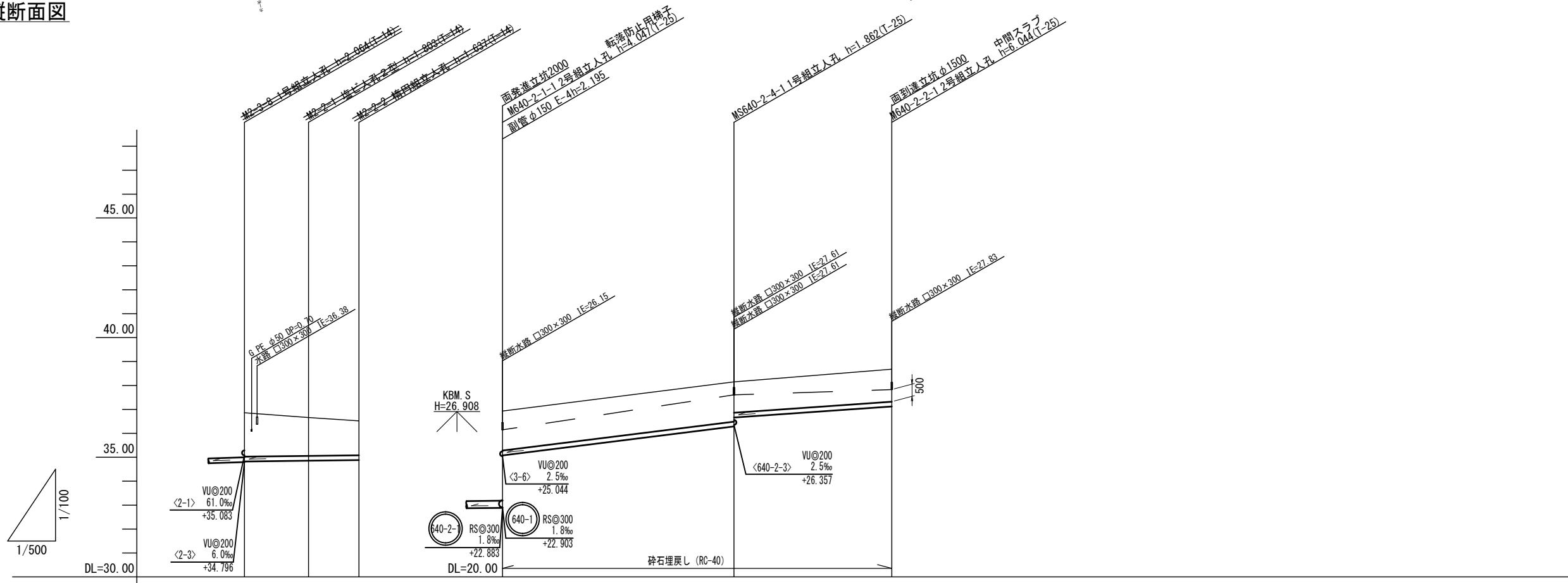
管番号表			
<3-6>	<3-5>	<3-4>	<3-3>

【週休2日制対象工事】	
事業名	令和5年度 公共下水道事業
工事名	波木污水管渠布設工事
工事場所	四日市市 波木町 地内
名称	平面図・縦断面図(11)
縮尺	S: 1:500 V: 1:100 H: 1:500
設計年月日	令和 年 月 日
工種	設計者
事業主体	四日市市 上下水道局
図面番号	11

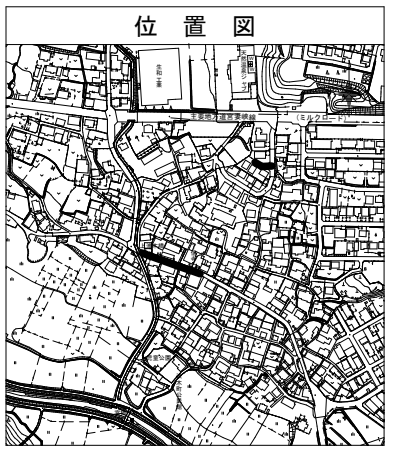
平面図



縦断面図



NO	形寸	荷重	管径	備考
①	C-2	T-14	150	
②	F-3	T-14	150	
③	J-3	T-14	150	
④	J-3	T-14	150	
⑤	J-1	T-14	150	
⑥	J-3	T-14	150	
⑦	J-1	T-14	150	
⑧	J-1	T-14	150	
⑨	J-2	T-14	150	

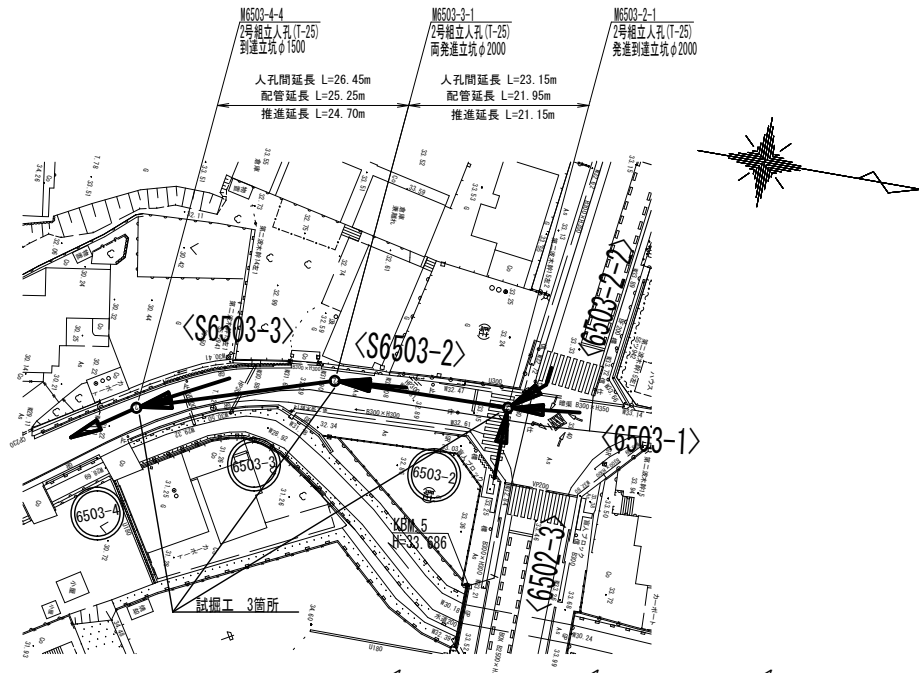


管記号	<2-2>		<S640-2-4>		<S640-2-5>	
管径・勾配	φ150 2.5%		φ200 25.0%		φ200 14.0%	
土被り	1.00	1.00	1.64	1.65	1.28	1.35
管底高	34.624	34.667	25.078	26.288	26.660	27.122
地盤高 ○値は計画	36.66	36.66	26.93	28.15	28.15	28.66
追加距離	0.00	0.00	-0.00	48.40	48.40	81.40
区間距離	0.00	13.40	0.00	48.40	48.40	33.00
測点	M-3-3	M-2-1	M-2-2	M640-2-1-1	M640-2-4-1	M640-2-2-1

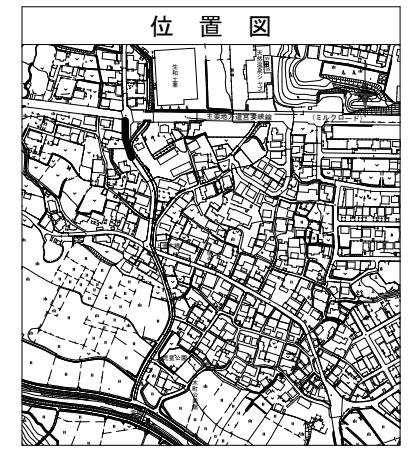
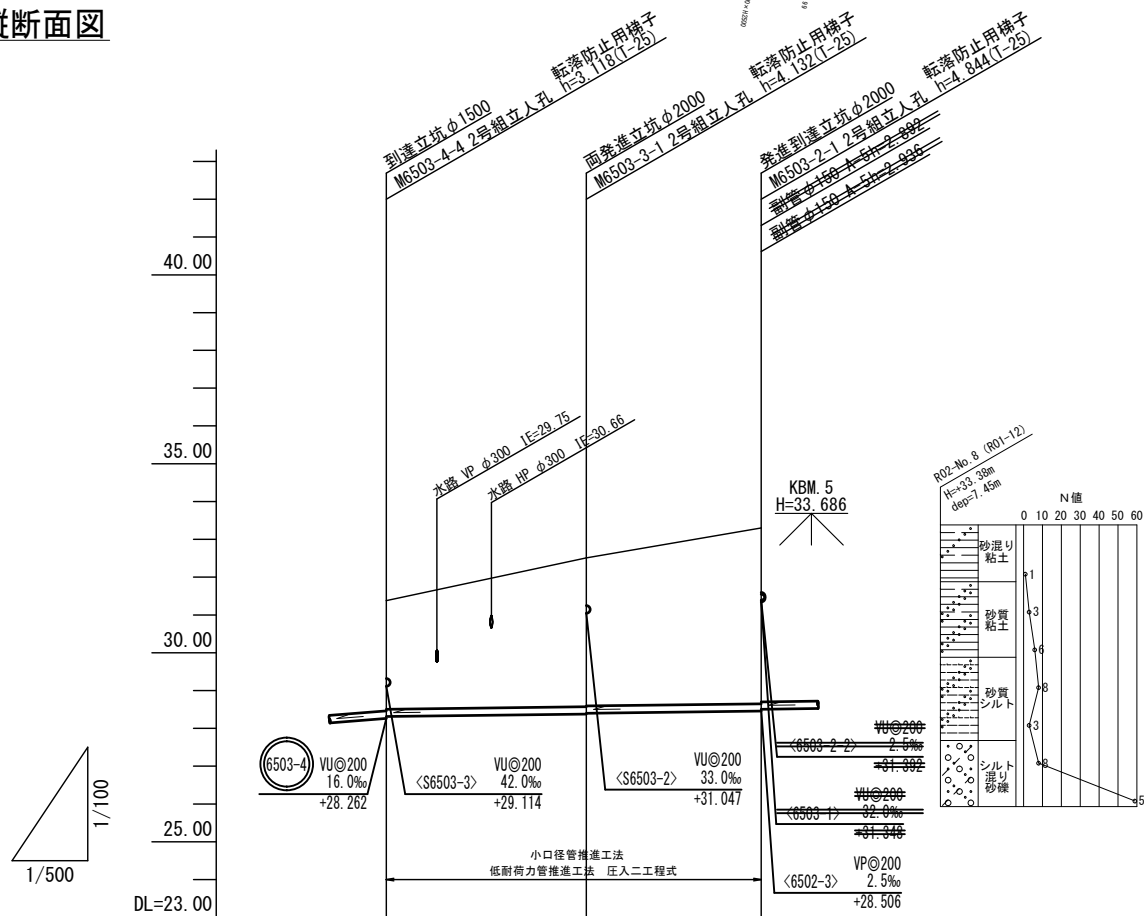
管番号表	
<2-2>	<S640-2-4><S640-2-5>

【週休2日制対象工事】	
事業名	令和5年度 公共下水道事業
工事名	波木污水管渠布設工事
工事場所	四日市市 波木町 地内
名称	平面図・縦断面図(12)
縮尺	S:1:500 V:1:100 H:1:500
設計年月日	令和 年 月 日
工種	設計者
事業主体	四日市市 上下水道局
図面番号	12

平面図



縦断面図

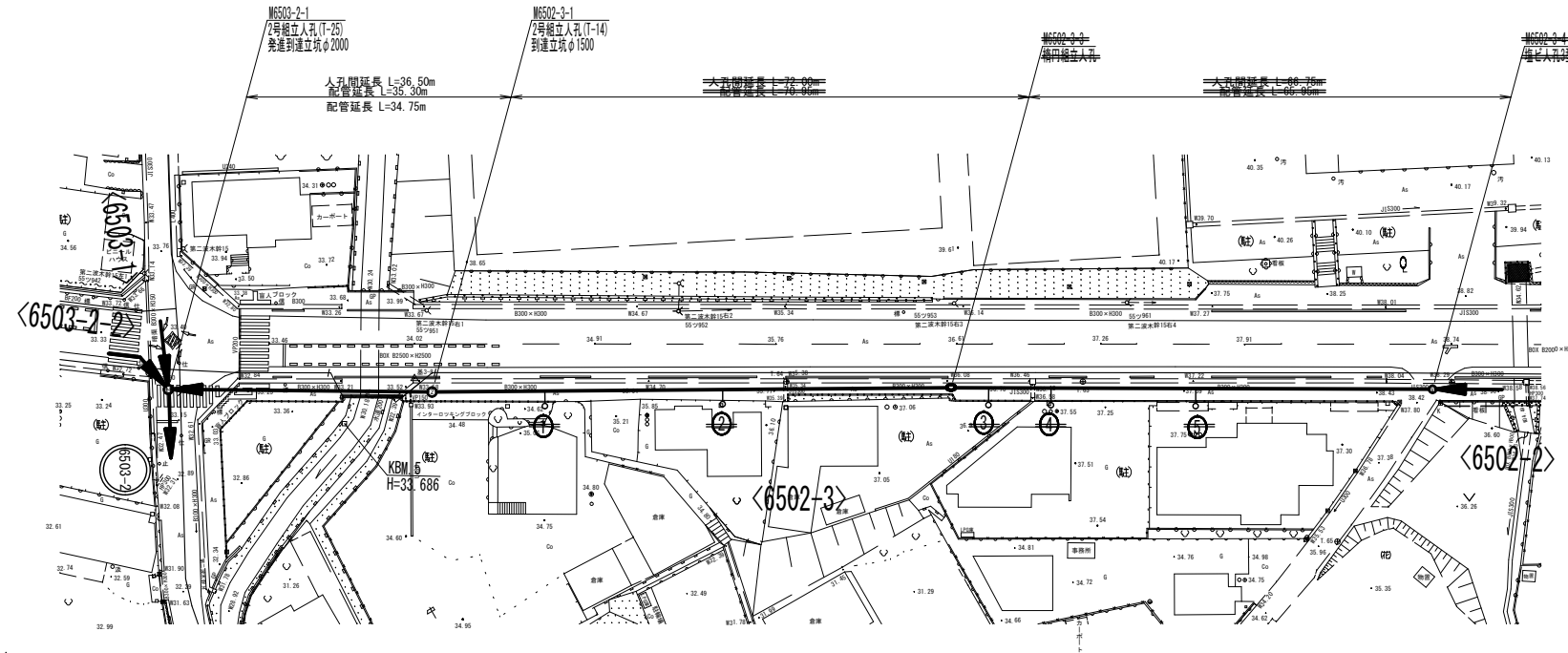


管記号	6503-3		6503-2
管径・勾配	VP@200 2.5%		
土被り	2.86	3.93 3.91	4.64
管底高	28.312	28.378 28.398	28.456
地盤高 ○値は計画	31.38	32.51	33.30
追加距離	0.00	26.45	49.60
区間距離	0.00	26.45	23.15
測点	M6503-4-4	M6503-3-1	M6503-2-1

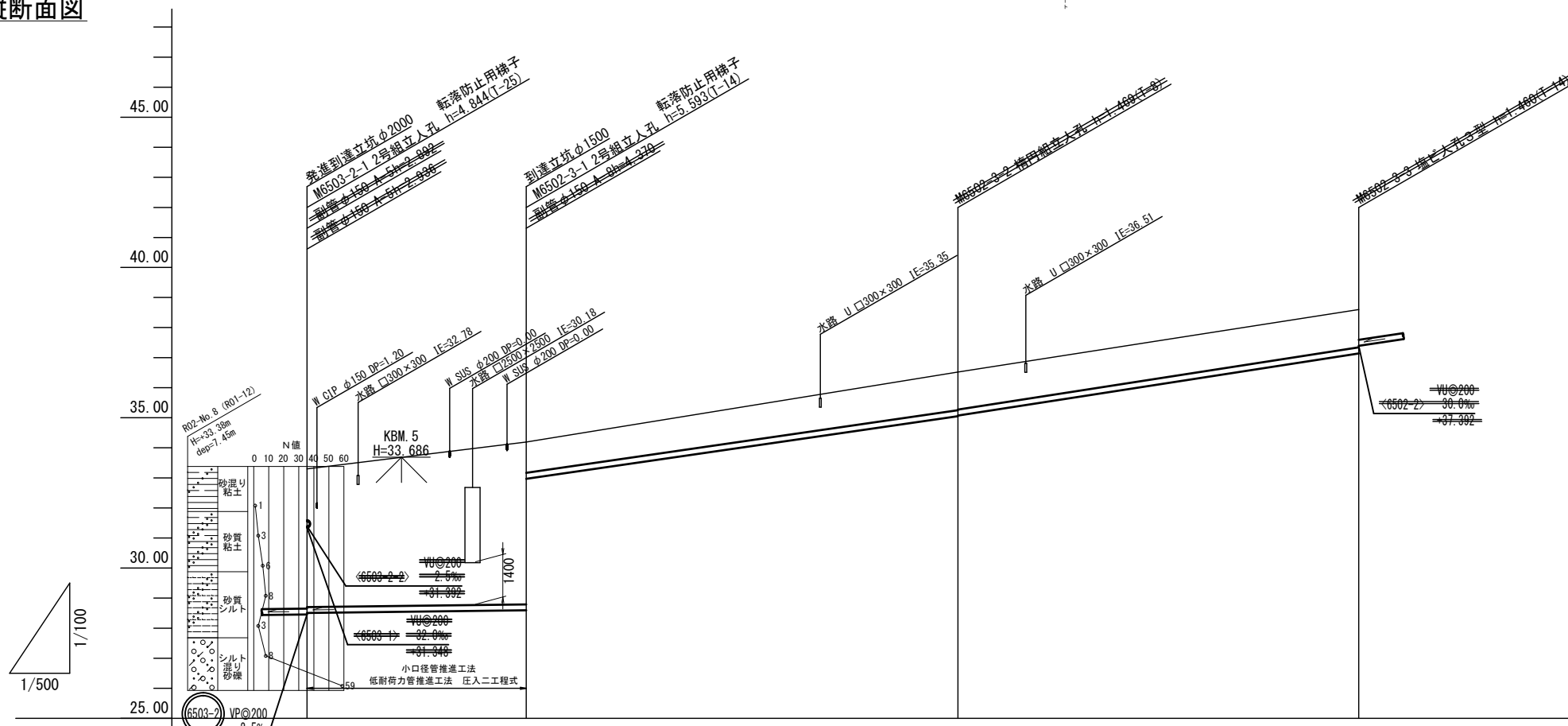
6503-3	6503-2		
--------	--------	--	--

事業名	令和5年度 公共下水道事業
工事名	波木汚水管渠布設工事
工事場所	四日市市 波木町 地内
名称	平面図・縦断面図(14)
縮尺	SE: 500 VE: 100 HE: 500
設計年月日	令和 年 月 日
工種	設計者
事業主体	四日市市 上下水道局
図面番号	14

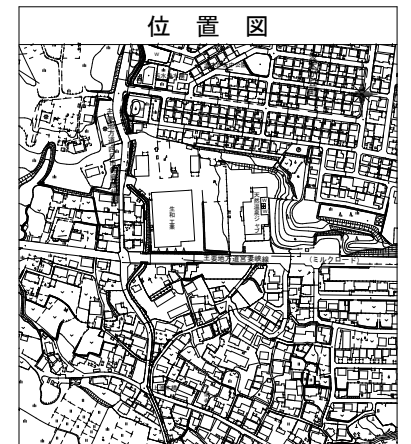
平面図



縦断面図



NO	形寸	荷重	管径	備考
①	J-1	T-14	150	
②	J-1	T-14	150	
③	J-1	T-14	150	
④	J-1	T-14	150	
⑤	J-1	T-14	150	

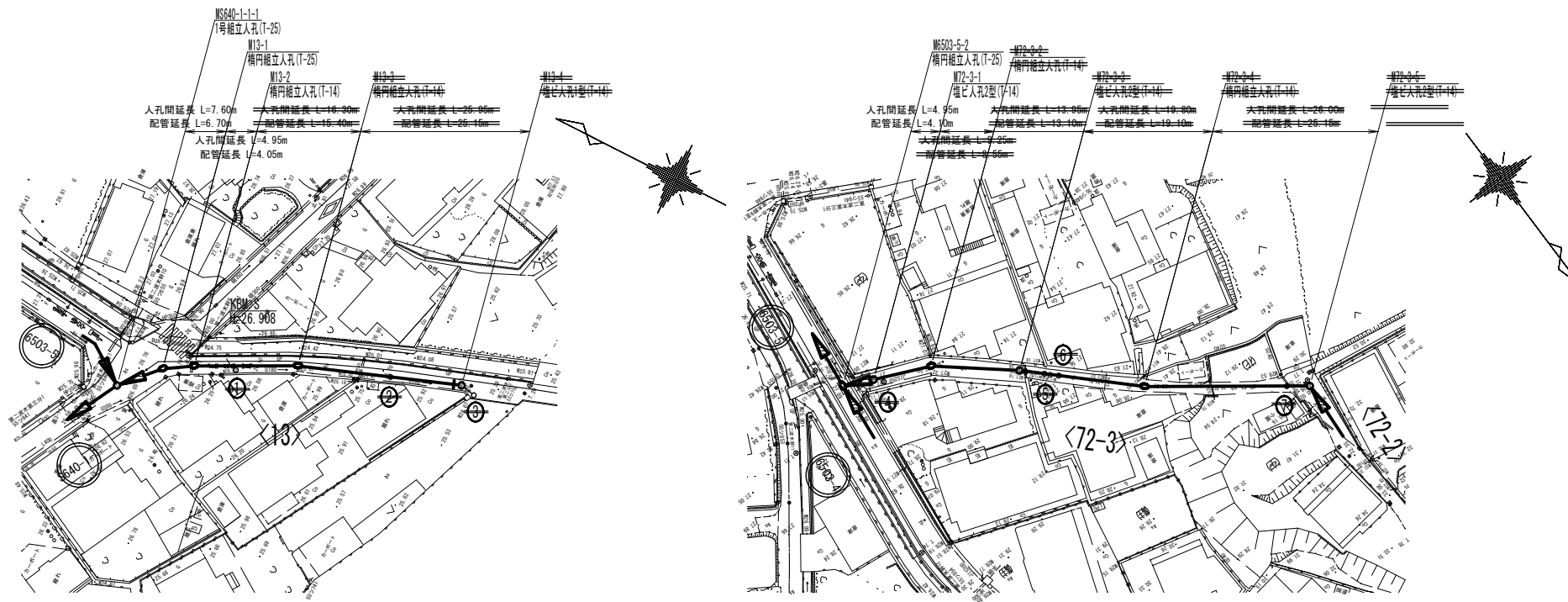


管記号	<6502-3>			
管径・勾配	VP@200 2.5%			
土被り	4.59	5.39	1.26	1.24
管底高	28.506	28.597	35.051	35.071
地盤高 ○値は計画	33.30	34.19	38.63	38.60
追加距離	0.00	36.50	38.60	38.60
区間距離	0.00	36.50	38.60	38.60
測点	M6502-2-1	M6502-3-1	M6502-3-2	M6502-3-3

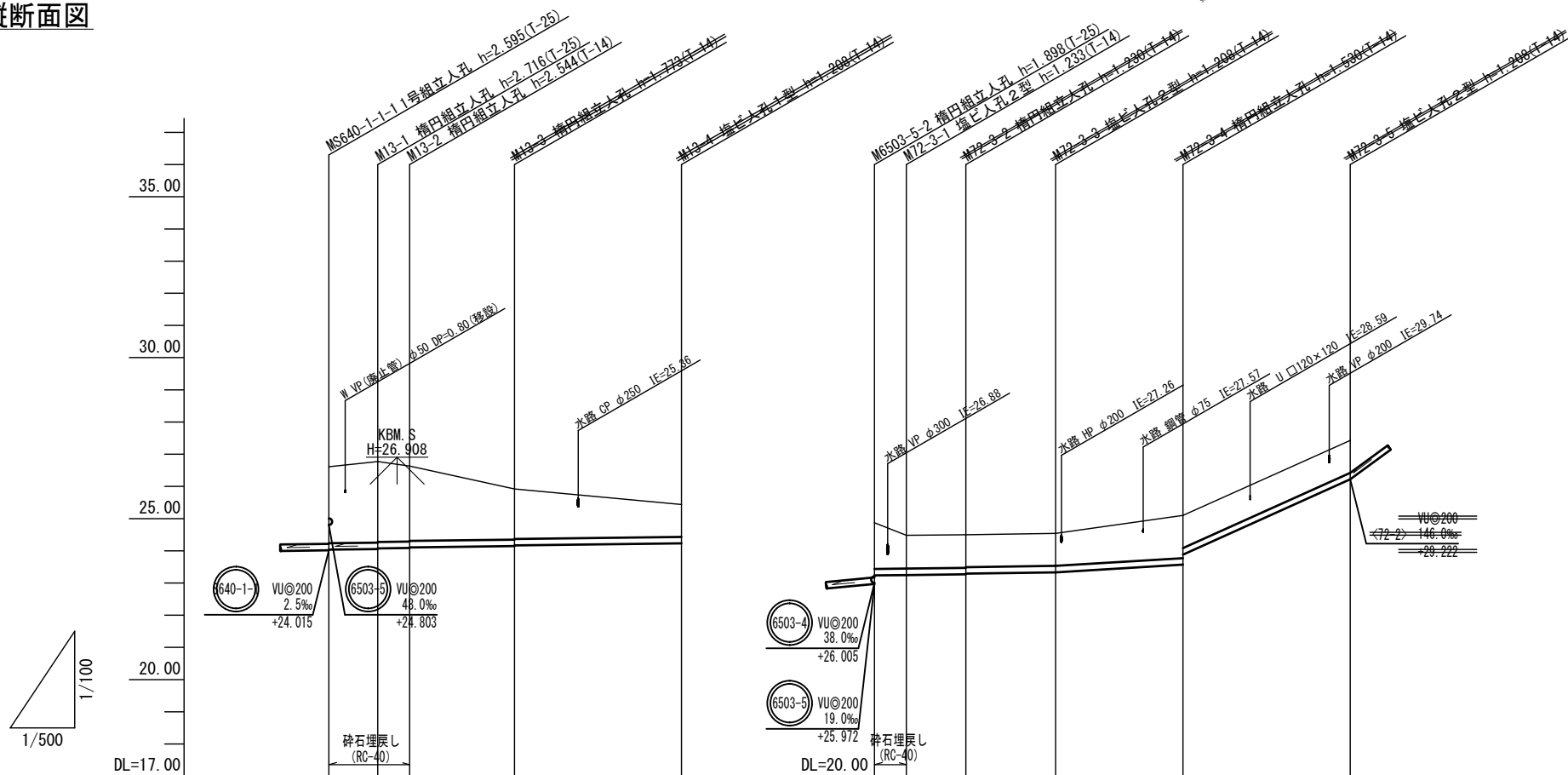
管番号表		
<6502-3>		

【週休2日制対象工事】	
事業名	令和5年度 公共下水道事業
工事名	波木汚水管渠布設工事
工事場所	四日市市 波木町 地内
名称	平面図・縦断面図(15)
縮尺	SE: 500 VE: 100 HE: 500
設計年月日	令和 年 月 日
工種	設計者
事業主体	四日市市 上下水道局
図面番号	15

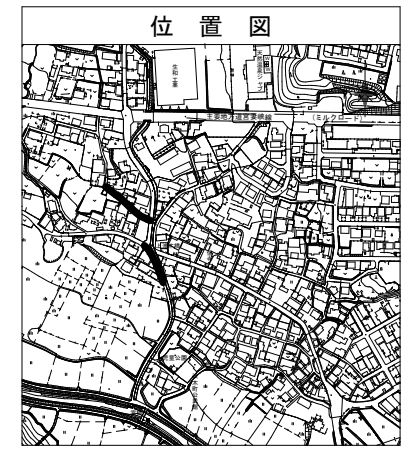
平面図



縦断面図



NO	形寸	荷重	管径	備考
①	B-1	T-14	150	
②	C-1	T-14	150	
③	H-3	T-14	150	
④	B-1	T-14	150	
⑤	C-1	T-14	150	
⑥	C-1	T-14	150	
⑦	C-1	T-14	150	

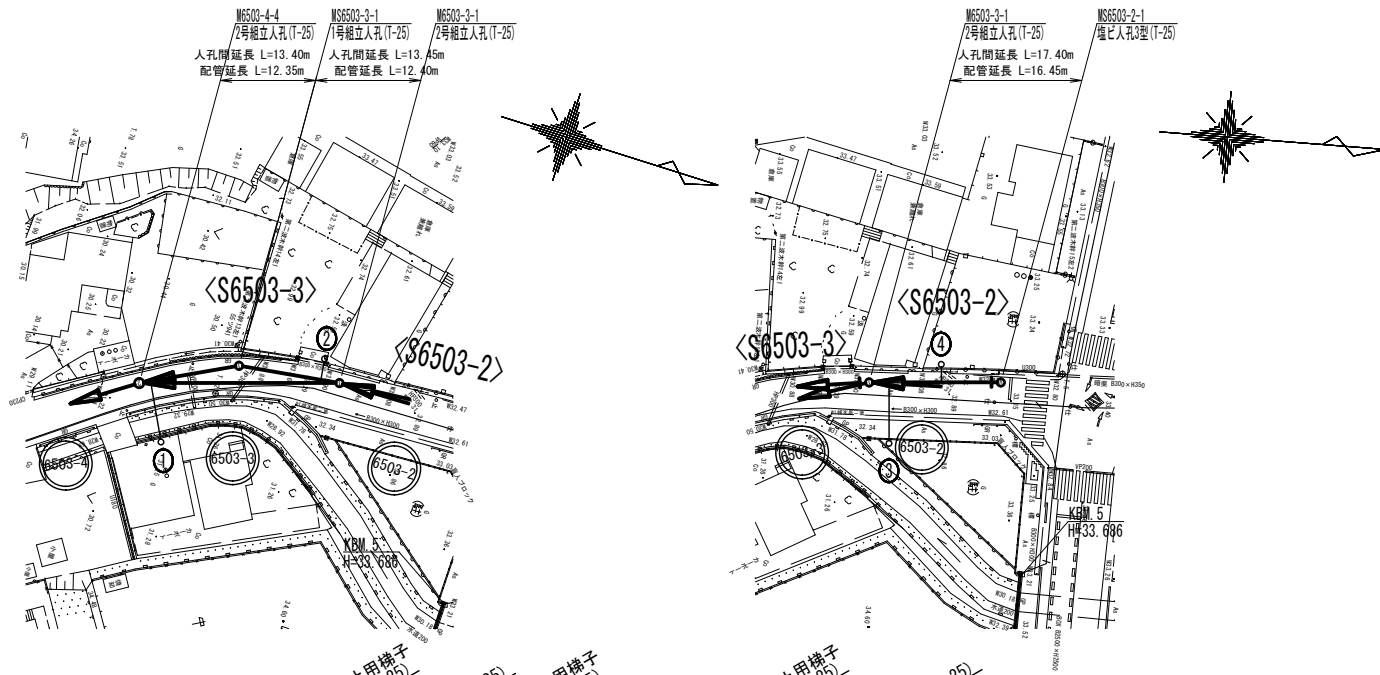


管記号	<13>				<72-3>						
管径・勾配	VU@200 2.5%				2.4%	0.0%	-12.0%	-60.0%			
土被り											
管底高											
地盤高 ○値は計画											
追加距離											
区間距離											
測点	MS640-1-1-1	M13-1	M13-2	M13-3	M13-4	MS503-5-2	M72-3-1	M72-3-2	M72-3-3	M72-3-4	M72-3-5

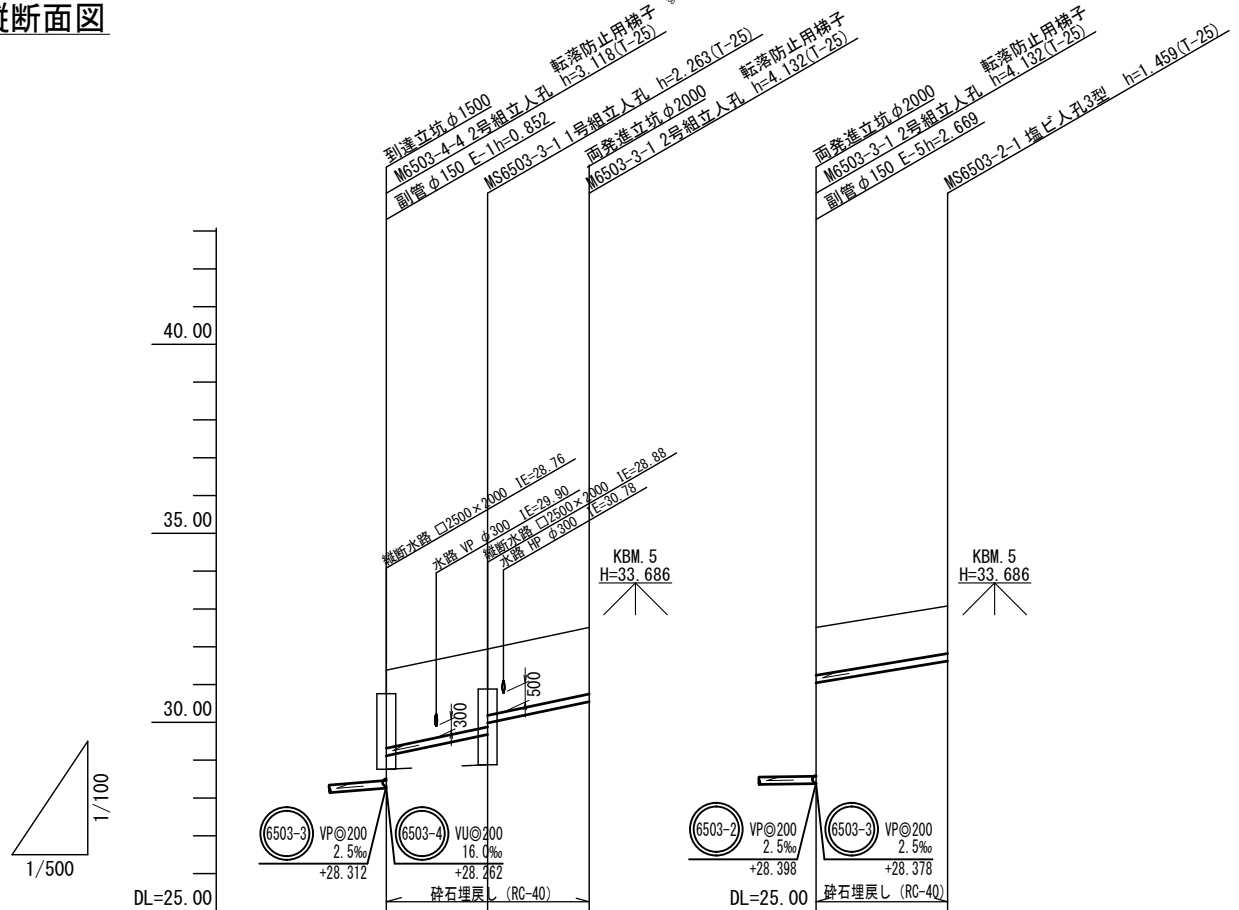
管番号表	
<13>	<72-3>

【週休2日制対象工事】	
事業名	令和5年度 公共下水道事業
工事名	波木汚水管渠布設工事
工事場所	四日市市 波木町 地内
名称	平面図・縦断面図(16)
縮尺	SE: 1:500 VE: 1:100 HE: 1:500
設計年月日	令和 年 月 日
設計者	
事業主体	四日市市 上下水道局
図面番号	16

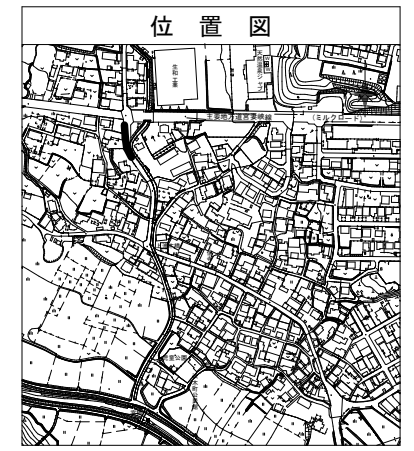
平面図



縦断面図



NO	形寸	荷重	管径	備考
①	J-7	T-14	150	
②	J-2	T-14	150	
③	J-7	T-14	150	
④	J-1	T-14	150	

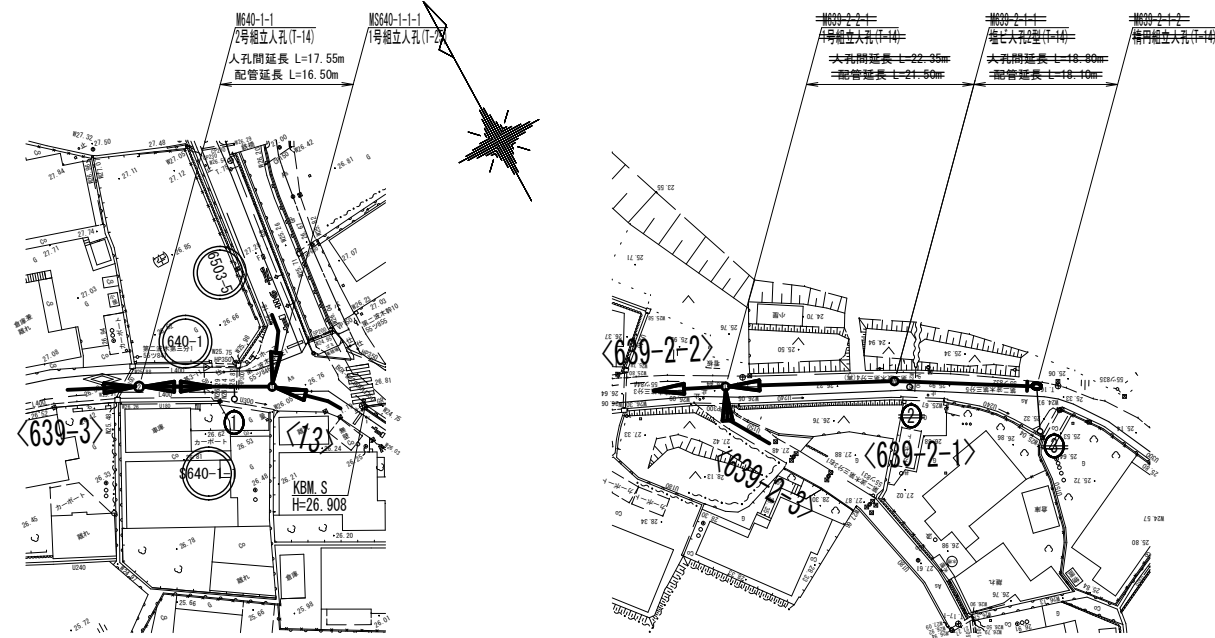


管記号	<S6503-3>			<S6503-2>	
管径・勾配	VU@200 42.0‰			VU@200 33.0‰	
土被り	2.06	2.05	1.75	1.25	1.25
管底高	29.114	29.077	29.983	30.048	31.047
地盤高 ○値は計画	31.38	31.94	32.51	32.51	33.08
追加距離	-0.00	13.40	26.85	-0.00	17.40
区間距離	-0.00	13.40	13.45	-0.00	17.40
測点	MS6503-4-4	MS6503-3-1	MS6503-3-1	MS6503-3-1	MS6503-2-1

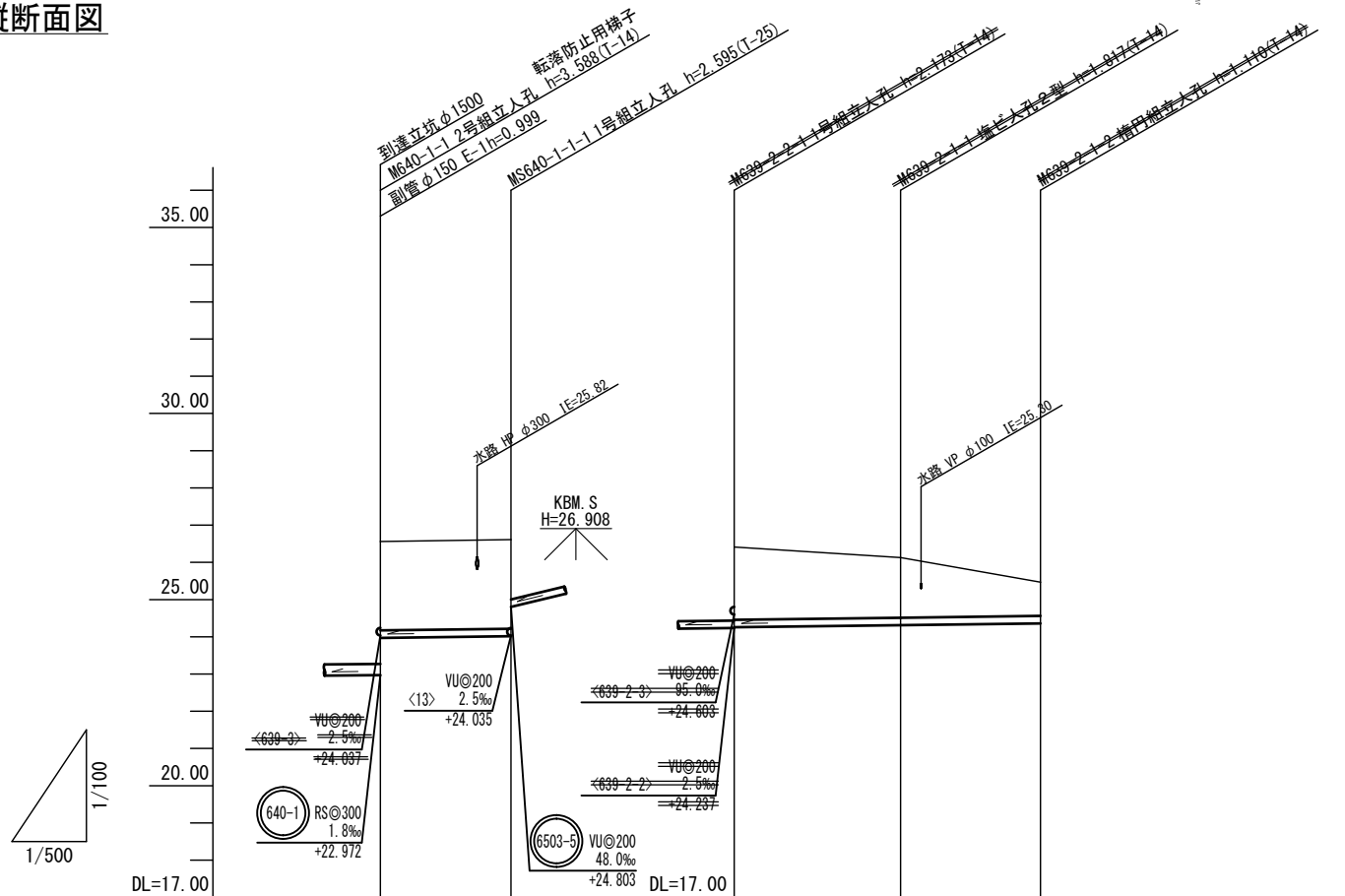
管番号表	
<S6503-3>	<S6503-2>

【週休2日制対象工事】	
事業名	令和5年度 公共下水道事業
工事名	波木汚水管渠布設工事
工事場所	四日市市 波木町 地内
名称	平面図・縦断面図(17)
縮尺	S: 1:500 V: 1:100 H: 1:500
設計年月日	令和 年 月 日
工種	設計者
事業主体	四日市市 上下水道局
図面番号	17

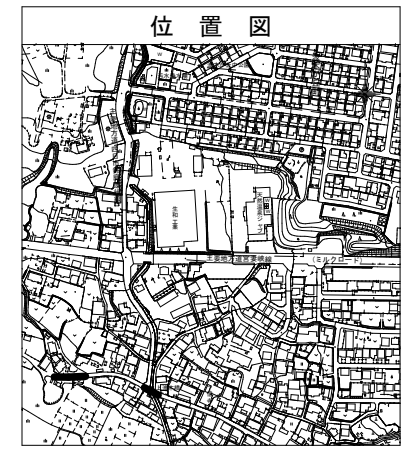
平面図



縦断面図



NO	形寸	荷重	管径	備考
①	B-2	T-14	150	
②	B-2	T-14	150	
③	F-1	T-14	150	



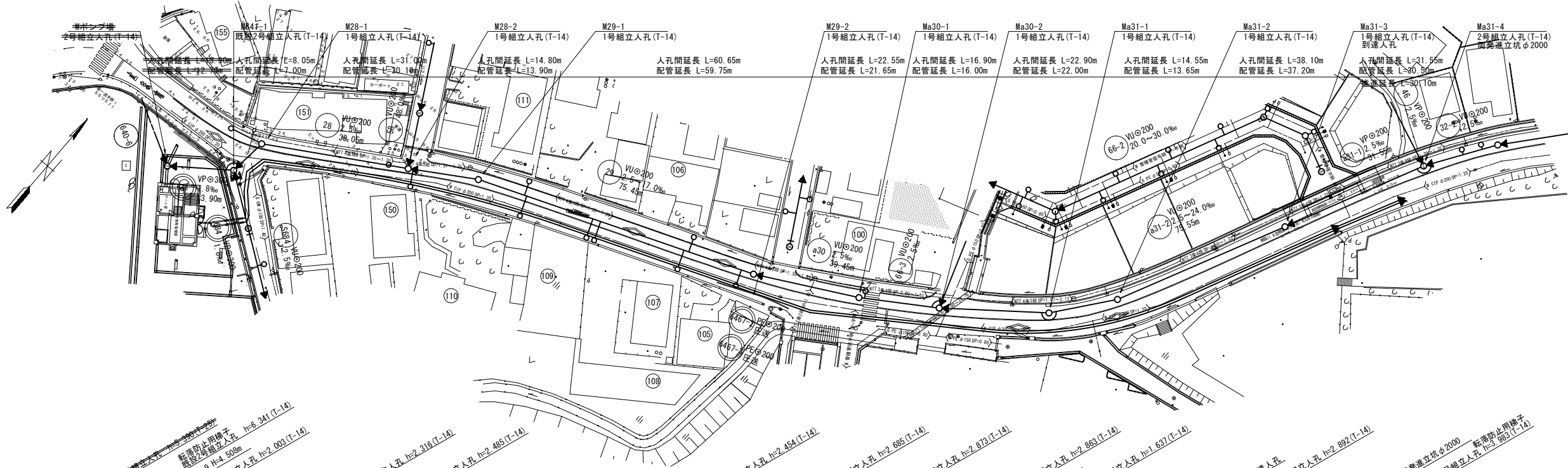
管記号	S640-1-1		<639-2-1>		
管径・勾配	VU@200 2.5%		VU@200 2.5%		
土被り	2.38	2.39	1.05	1.61	0.99
管底高	23.97	24.015	24.257	24.319	24.369
地盤高 ○値は計画	26.56	26.61	26.41	26.13	26.47
追加距離	0.00	17.55	0.00	22.55	11.15
区間距離	0.00	17.55	0.00	22.55	11.15
測点	M640-1-1	M640-1-1	M639-2-1	M639-2-1	M639-2-1

管番号表	
S640-1-1	<639-2-1>

【週休2日制対象工事】	
事業名	令和5年度 公共下水道事業
工事名	波木汚水管渠布設工事
工事場所	四日市市 波木町 地内
名称	平面図・縦断面図(18)
縮尺	S: 1:500 V: 1:100 H: 1:500
設計年月日	令和 年 月 日
工種	設計者
事業主体	四日市市 上下水道局
図面番号	18

平面図

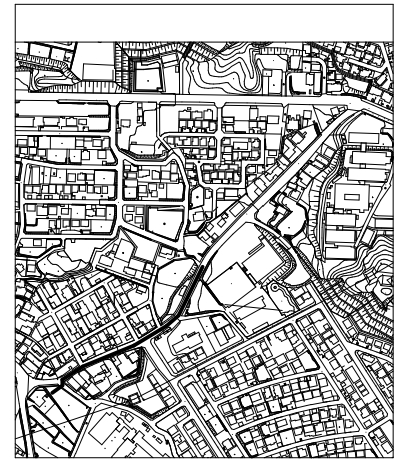
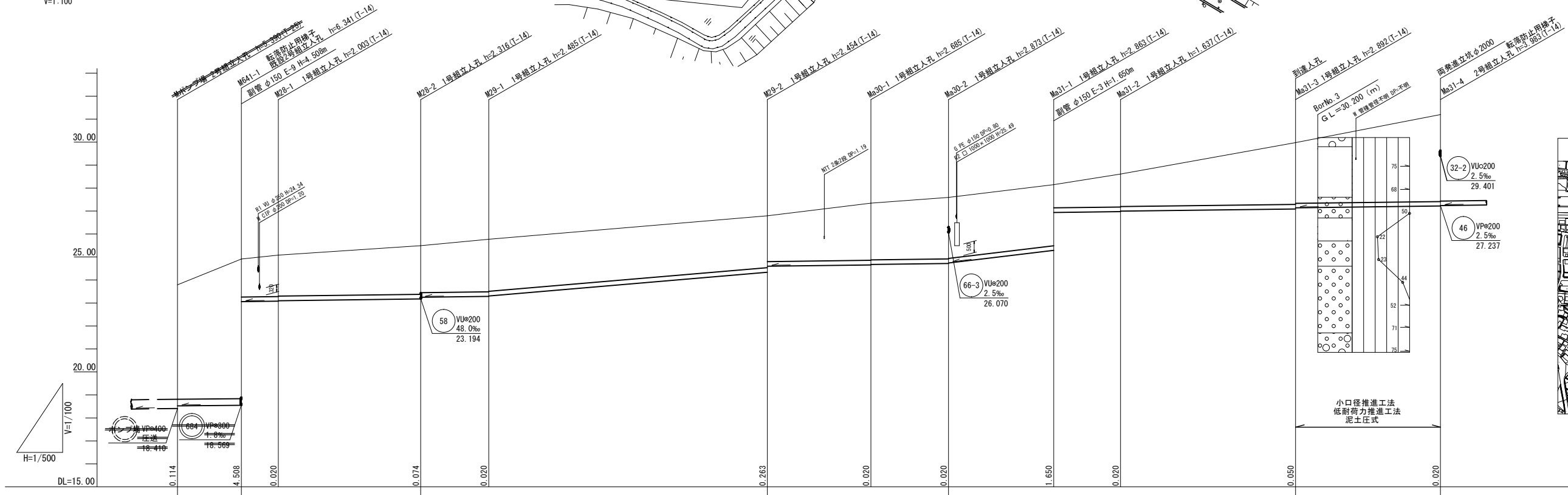
S=1:500



NO	形寸	荷重	管径	備考
(100)	B-2	T-14	150	
(105)	B-5	T-14	150	
(106)	B-4	T-14	150	
(107)	B-5	T-14	150	
(108)	B-4	T-14	150	
(109)	B-5	T-14	150	
(110)	B-5	T-14	150	
(111)	B-3	T-14	150	
(150)	B-4	T-14	150	
(151)	C-2	T-14	150	
(155)	B-9	T-14	150	

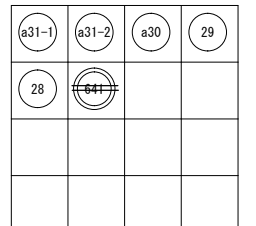
縦断面図

H=1:500
V=1:100



路線番号	管径(mm)	勾配(%)	土被り	管底高	地盤高	追加距離	区間距離	測点
28	VP管φ300	2.5	1.64 1.79 1.77	23.057 23.077 23.097	24.91	13.90	13.90	M28-1
29	VU管φ200	17.0	2.11 2.03	23.174 23.248	25.49	52.95	31.00	M28-2
a30	VU管φ200	2.5	2.28 2.26	23.285 23.305	25.77	67.75	14.80	M29-1
a30	VU管φ200	2.5	2.25 1.98	24.336 24.599	26.79	128.40	60.85	M29-2
a30	VU管φ200	2.5	2.48 2.46	24.655 24.675	27.34	150.95	22.55	Ma30-1
a30	VU管φ200	24.0	2.66 2.64	24.717 24.737	27.59	167.85	16.90	Ma30-2
a31-2	VU管φ200	2.5	2.65 1.00	25.027 26.937	28.15	190.75	22.90	Ma31-1
a31-2	VU管φ200	2.5	1.43 1.41	26.973 26.993	28.61	205.20	14.55	Ma31-2
a31-1	VP管φ200	2.5	2.68 2.64	27.089 27.138	29.98	243.40	38.10	Ma31-3
a31-1	VP管φ200	2.5	3.78	27.217	31.20	274.95	31.55	Ma31-4

管番号表

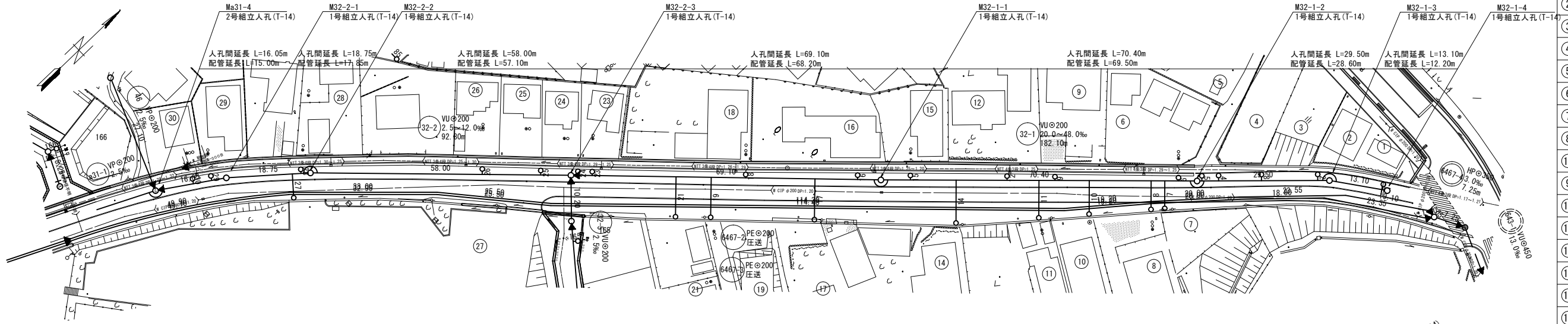


【週休2日制対象工事】

事業名	令和5年度 公共下水道事業
工事名	波木污水管渠布設工事
工事場所	四日市市 波木町 地内
名称	平面縦断面図 (19)
縮尺	図示
設計年月日	令和 年 月 日
工種	設計者
事業主体	四日市市 上下水道局
図面番号	19

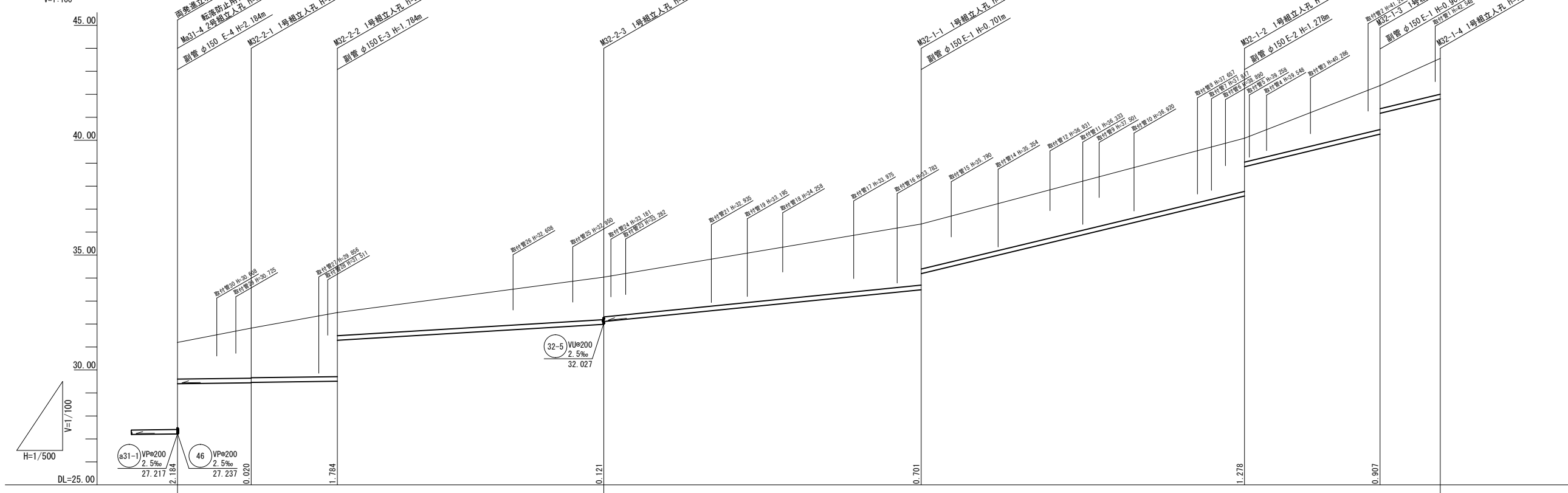
平面図

S=1:500



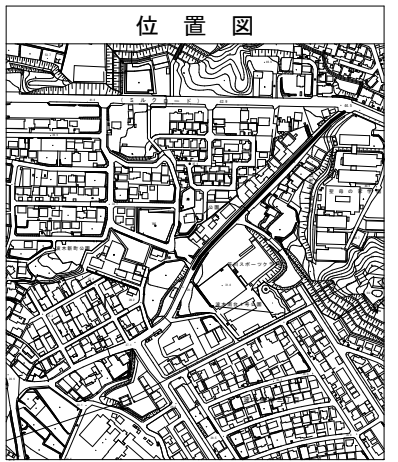
縦断面図

H=1:500
V=1:100



路線番号	32-2										32-1																													
管径(mm)	VU管 φ200																																							
勾配(%)	2.5										12.0										20.0										48.0									
土被り	1.59	2.17	2.15	2.76	1.84	1.72	2.65	2.31	1.95	2.31	1.03	1.91	1.55	1.59	2.17	2.15	2.76	1.84	1.72	2.65	2.31	1.95	2.31	1.03	1.91	1.55														
管底高	29.401	29.441	29.461	29.508	31.988	32.109	33.491	34.192	37.571	38.849	40.265	41.172	41.801	29.401	29.441	29.461	29.508	31.988	32.109	33.491	34.192	37.571	38.849	40.265	41.172	41.801														
地盤高	31.20	31.82	32.50	34.04	34.04	36.35	40.09	42.38	43.56	43.56	43.56	43.56	43.56	31.20	31.82	32.50	34.04	34.04	36.35	40.09	42.38	43.56	43.56	43.56	43.56	43.56														
追加距離	0.00	16.05	34.80	92.80	92.80	161.90	232.30	261.80	274.90	274.90	274.90	274.90	274.90	0.00	16.05	34.80	92.80	92.80	161.90	232.30	261.80	274.90	274.90	274.90	274.90	274.90														
区間距離	0.00	16.05	18.75	58.00	58.00	69.10	70.40	29.50	13.10	13.10	13.10	13.10	13.10	0.00	16.05	18.75	58.00	58.00	69.10	70.40	29.50	13.10	13.10	13.10	13.10	13.10														
測点	Ma31-4	M32-2-1	M32-2-2	M32-2-3	M32-2-3	M32-1-1	M32-1-2	M32-1-3	M32-1-4	M32-1-4	M32-1-4	M32-1-4	M32-1-4	Ma31-4	M32-2-1	M32-2-2	M32-2-3	M32-1-1	M32-1-2	M32-1-3	M32-1-4	M32-1-4	M32-1-4	M32-1-4	M32-1-4	M32-1-4														

NO	形寸	荷重	管径	備考
①	B-3	T-14	150	
②	B-3	T-14	150	
③	B-3	T-14	150	
④	B-3	T-14	150	
⑤	B-3	T-14	150	
⑥	B-3	T-14	150	
⑦	B-6	T-14	150	
⑧	B-7	T-14	150	
⑩	B-8	T-14	150	
⑨	B-3	T-14	150	
⑪	B-9	T-14	150	
⑫	B-3	T-14	150	
⑭	B-10	T-14	150	
⑮	B-4	T-14	150	
⑯	B-4	T-14	150	
⑰	B-9	T-14	150	
⑱	B-3	T-14	150	
⑳	B-3	T-14	150	
㉑	B-9	T-14	150	
㉒	B-3	T-14	150	
㉓	B-3	T-14	150	
㉔	B-4	T-14	150	
㉕	B-4	T-14	150	
㉖	B-4	T-14	150	
㉗	B-6	T-14	150	
㉘	B-4	T-14	150	
㉙	B-4	T-14	150	
㉚	B-4	T-14	150	



管番号表

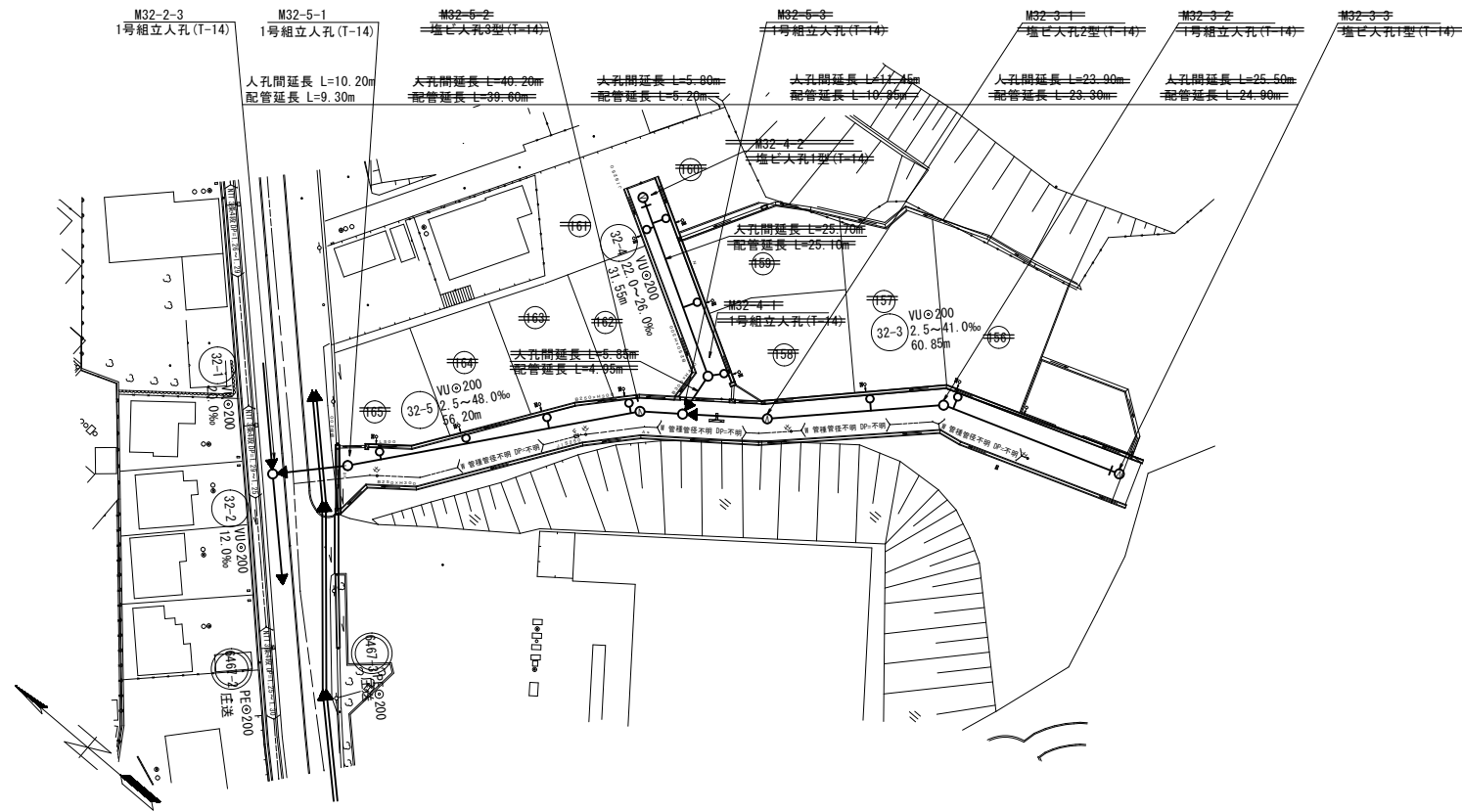
32-1	32-2		
------	------	--	--

【週休2日制対象工事】

事業名	令和5年度 公共下水道事業
工事名	波木汚水管渠布設工事
工事場所	四日市市 波木町 地内
名称	平面縦断面図 (20)
縮尺	図示
設計年月日	令和 年 月 日
工種	設計者
事業主体	四日市市 上下水道局
図面番号	20

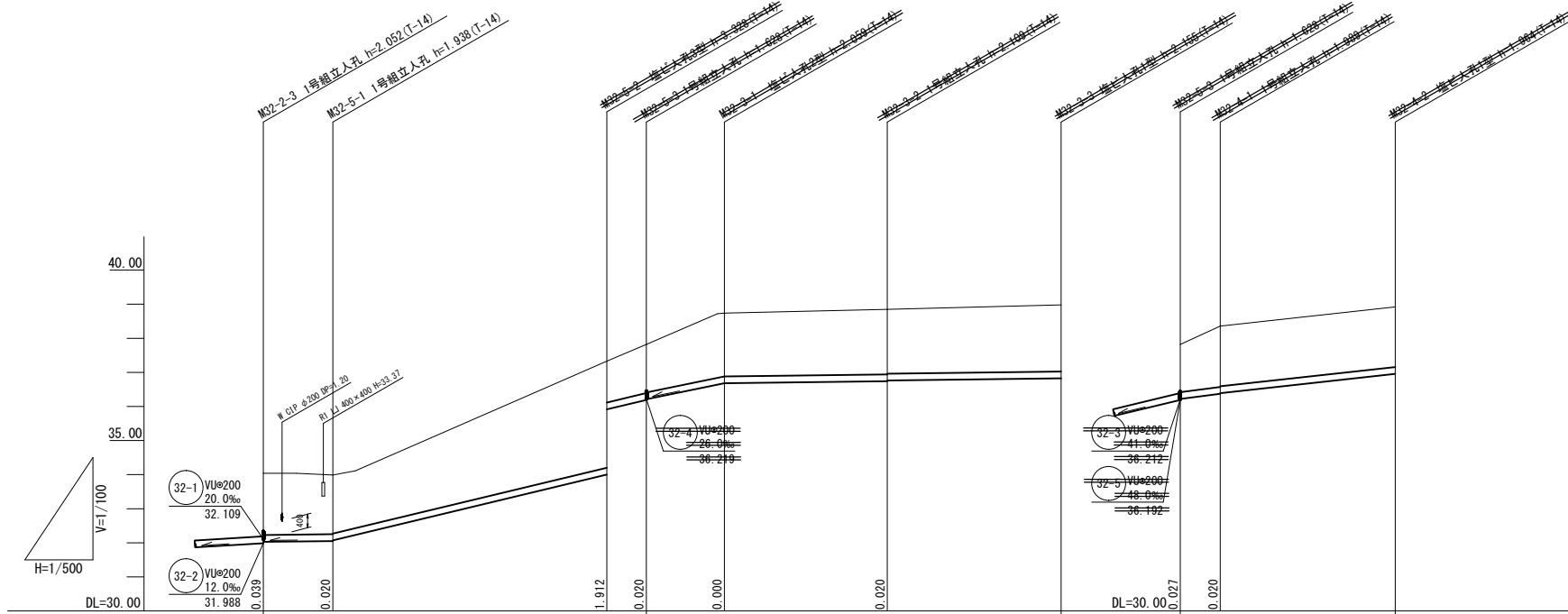
平面図

S=1:500



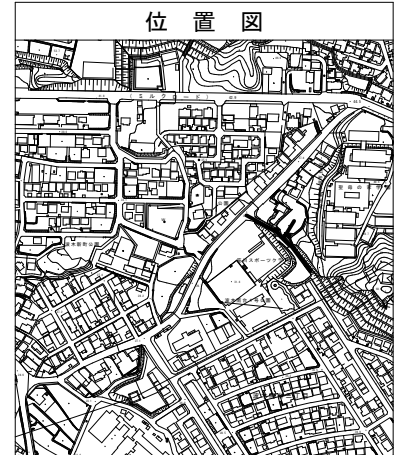
縦断面図

H=1:500
V=1:100



路線番号	32-5		32-4		32-3	
管径(mm)	φ200		φ200		φ200	
勾配(%)	2.5	12.0	41.0	20.0	22.0	22.0
土被り	1.80	1.72	3.12	1.42	1.80	1.80
管底高	32.027	32.052	34.002	36.192	36.741	36.549
地盤高	34.04	33.99	37.99	37.61	38.54	38.35
追加距離	0.00	10.20	6.40	5.28	6.45	3.55
区間距離	0.00	10.20	4.80	5.88	5.50	2.50
測点	M32-2-3	M32-5-1	M32-2-2	M32-2-1	M32-3-1	M32-3-2

NO	形寸	荷重	管径	備考
160	B-2	T-14	150	
161	B-1	T-14	150	
162	B-2	T-14	150	
163	B-3	T-14	150	
164	B-2	T-14	150	
165	B-2	T-14	150	
166	B-2	T-14	150	
167	B-2	T-14	150	
168	B-2	T-14	150	
169	B-1	T-14	150	
170	B-1	T-14	150	



管番号表

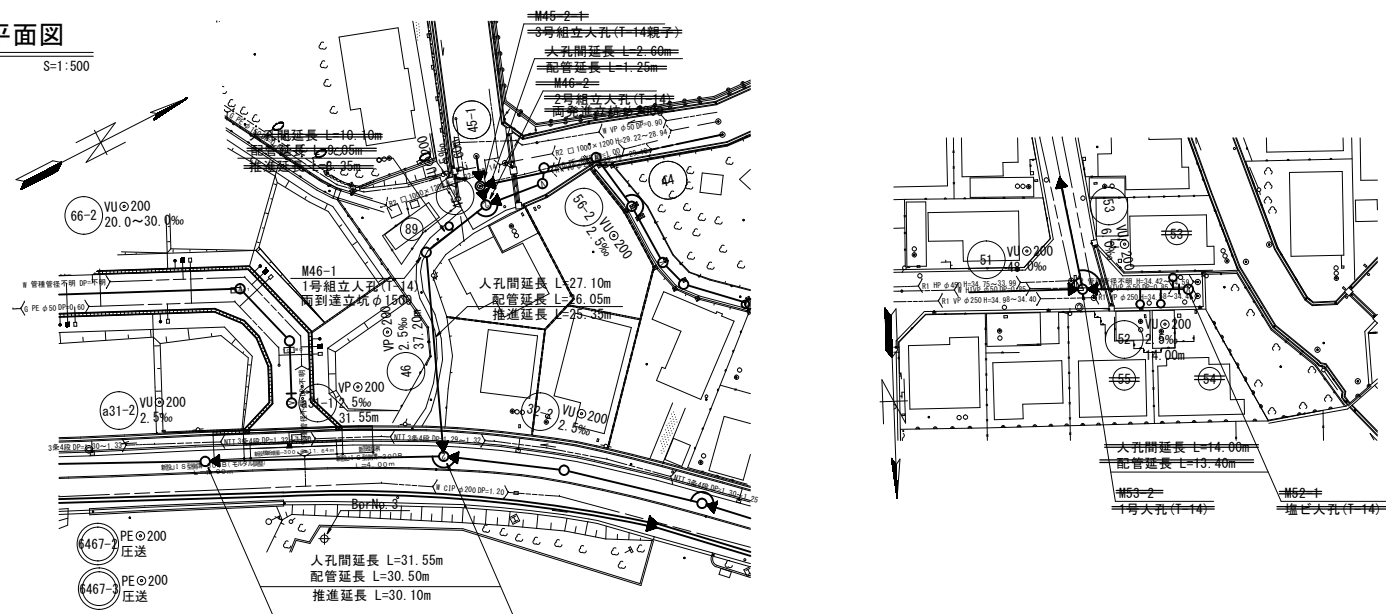
32-5		
32-4		

【週休2日制対象工事】

事業名	令和5年度 公共下水道事業
工事名	波木汚水管渠布設工事
工事場所	四日市市 波木町 地内
名称	平面縦断面図 (21)
縮尺	図示
設計年月日	令和 年 月 日
工種	設計者
事業主体	四日市市 上下水道局
図面番号	21

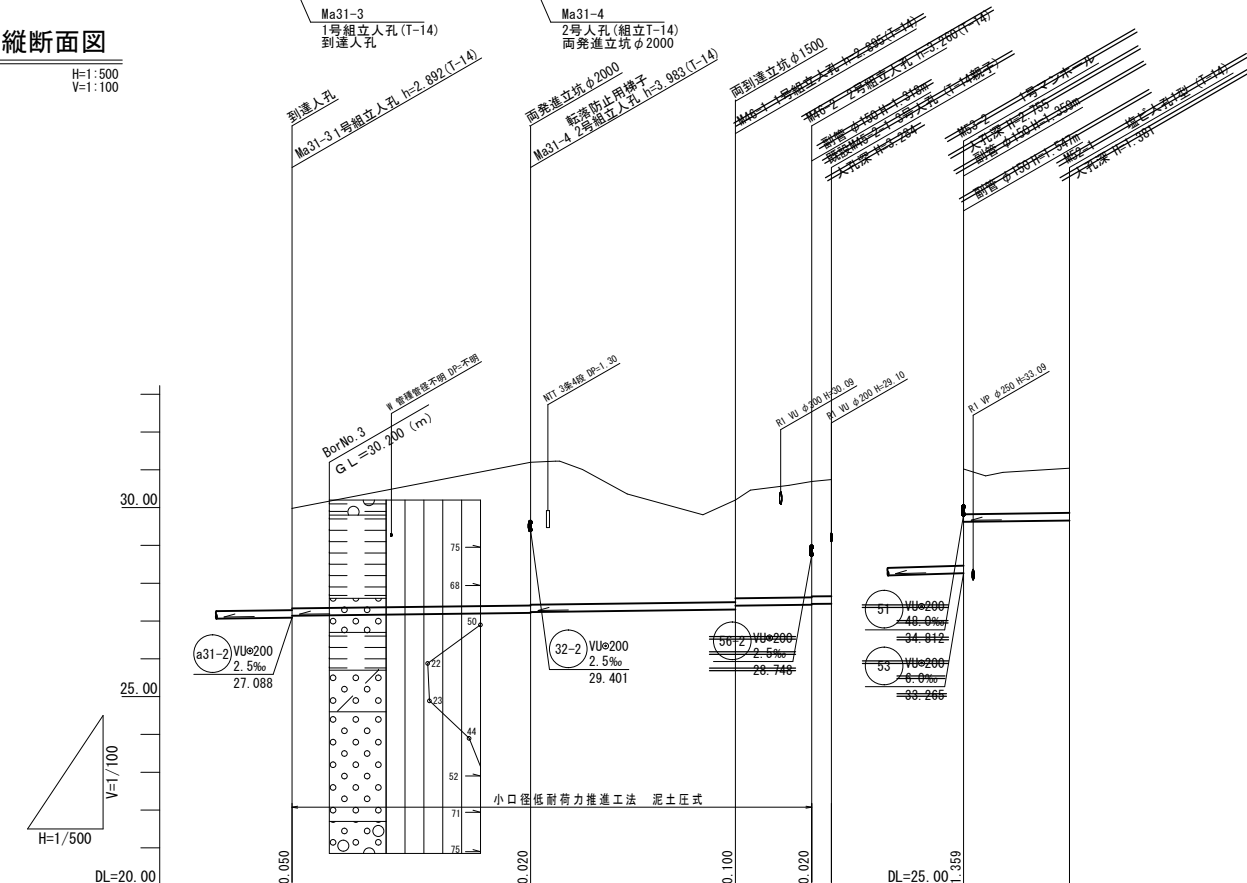
平面図

S=1:500



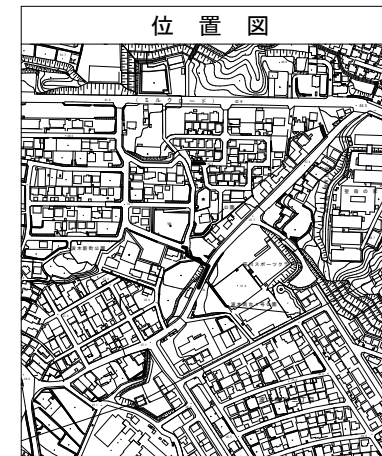
縦断面図

H=1:500
V=1:100



NO	形寸	荷重	管径	備考
53	B-2	T-14	150	
54	B-2	T-14	150	
55	B-2	T-14	150	
89	B-1	T-14	150	

位置図



管番号表

45-2	46	a31-1
52		

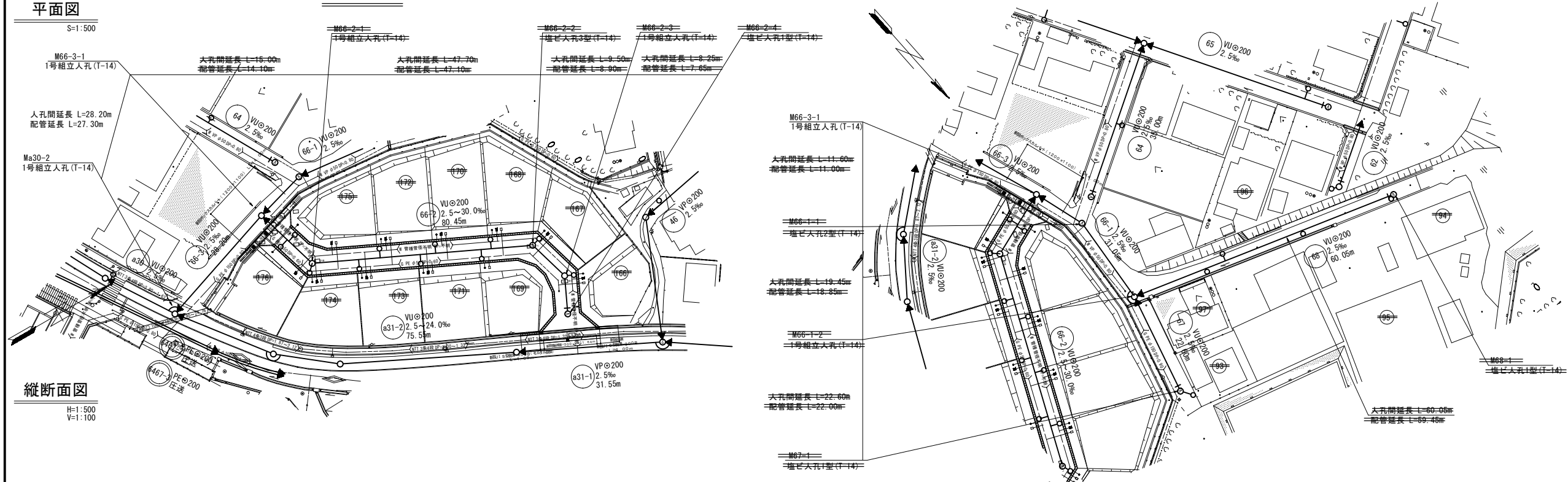
路線番号	a31-1	46	52	53	54	55	89
管径(mm)		VP管φ200	VU管φ200	VU管φ200	VU管φ200	VU管φ200	VU管φ200
勾配(%)		2.5	2.5	2.5	2.5	2.5	2.5
土被り	2.64	3.78 3.76	2.69 2.64	3.06 3.05	3.05 3.06	3.06 3.05	3.06 3.05
管底高	27.138	27.217 27.237	27.305 27.455	27.430 27.585	27.555 27.710	27.680 27.835	27.810 27.965
地盤高	29.98	31.20	30.20	31.42	32.64	33.86	35.08
追加距離	0.00	31.55	58.65	89.75	120.85	151.95	183.05
区間距離	0.00	31.55	27.10	10.10	27.10	10.10	27.10
測点	Ma31-3	Ma31-4	M46-1	M46-2	M46-3	M46-4	M51

【週休2日制対象工事】

事業名	令和5年度 公共下水道事業
工事名	波木汚水管渠布設工事
工事場所	四日市市 波木町 地内
名称	平面縦断面図 (22)
縮尺	図示
設計年月日	令和 年 月 日
工種	設計者
事業主体	四日市市 上下水道局
図面番号	22

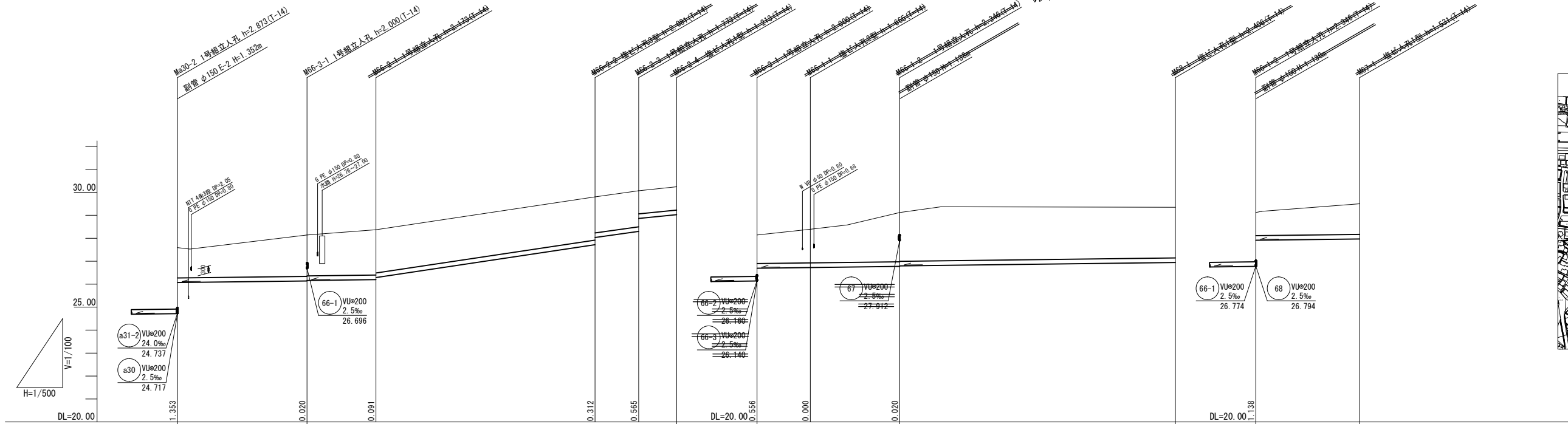
平面図

S=1:500

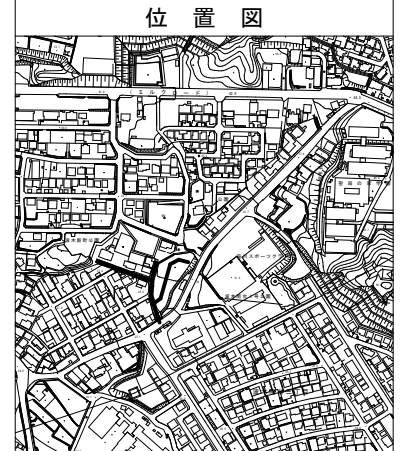


縦断面図

H=1:500
V=1:100



NO	形状	荷重	管径	備考
93	B-3	T-14	150	
94	B-1	T-14	150	
95	B-1	T-14	150	
96	B-2	T-14	150	
97	B-1	T-14	150	
100	B-2	T-14	150	
101	B-2	T-14	150	
102	B-2	T-14	150	
103	B-2	T-14	150	
104	B-2	T-14	150	
105	B-2	T-14	150	
106	B-2	T-14	150	
107	B-2	T-14	150	
108	B-2	T-14	150	
109	B-2	T-14	150	
110	B-2	T-14	150	
111	B-2	T-14	150	
112	B-2	T-14	150	
113	B-2	T-14	150	
114	B-2	T-14	150	
115	B-2	T-14	150	
116	B-2	T-14	150	



管番号表

66-2	66-3	
66	66-1	
67		

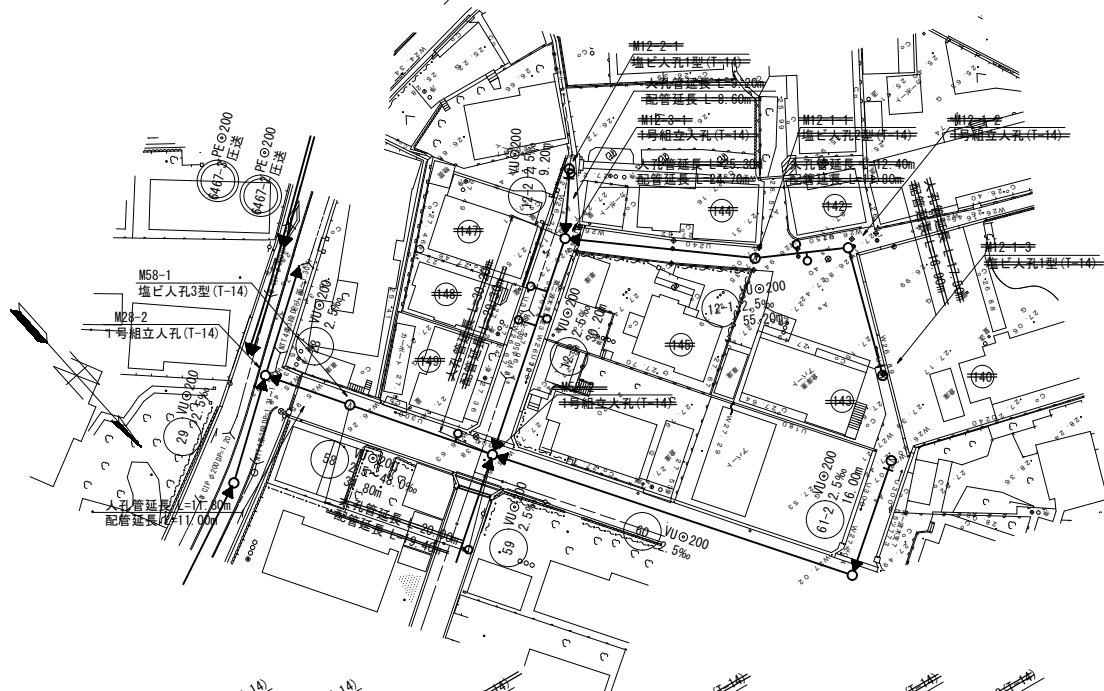
路線番号	66-3		66-2		66-1		66		67	
管径(mm)	VU管φ200									
勾配(%)	2.5		30.0		28.0		20.0		2.6	
土被り	1.31	1.79	1.87	1.76	1.57	1.00	1.04	2.14	2.12	1.24
管底高	26.070	26.140	27.719	28.031	28.297	28.862	28.822	26.774	26.794	27.466
地盤高	27.59	28.14	29.59	29.28	30.07	30.74	30.74	29.92	29.92	31.71
追加距離	0.00	28.20	47.70	90.90	95.00	100.00	108.00	119.45	131.65	145.00
区間距離	0.00	28.20	15.00	47.70	47.70	47.70	47.70	47.70	47.70	47.70
測点	Ma30-2	M66-3-1	M66-2-1	M66-2-2	M66-2-3	M66-2-4	M66-3-1	M66-1	M66-2	M66-3

【週休2日制対象工事】

事業名	令和5年度 公共下水道事業
工事名	波木污水管渠布設工事
工事場所	四日市市 波木町 地内
名称	平面縦断面図 (23)
縮尺	図示
設計年月日	令和 年 月 日
工種	設計者
事業主体	四日市市 上下水道局
図面番号	23

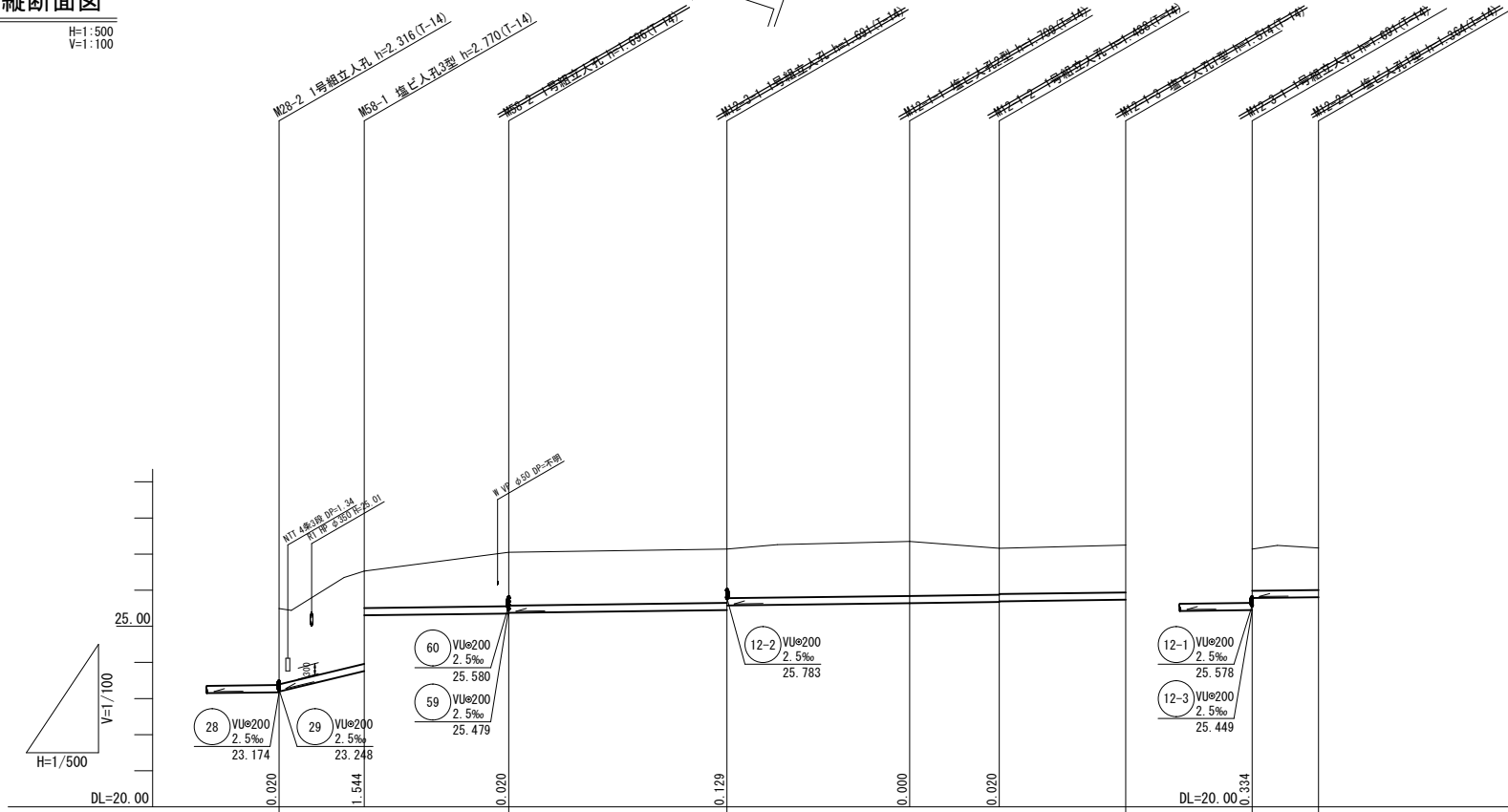
平面図

S=1:500



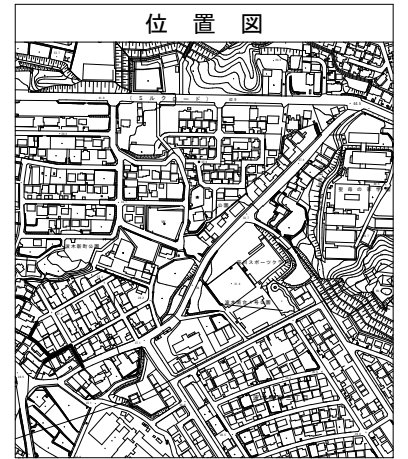
縦断面図

H=1:500
V=1:100



路線番号	58		12-3		12-1		12-2	
管径(mm)	VU管 ø200							
勾配(%)	48.0		2.5		2.5		2.5	
土被り	2.09	2.56	1.49	1.48	1.66	1.28	1.16	1.16
管底高	23.194	23.760	25.354	25.449	25.444	25.672	25.666	25.666
地盤高	25.49	26.53	27.06	27.14	27.36	27.46	27.46	27.47
追加距離	0.00	11.80	0.00	62.00	0.00	0.00	0.00	0.00
区間距離	0.00	11.80	20.00	30.00	25.00	12.00	11.00	11.00
測点	M28-2	M59-1	M59-2	M12-2	M12-3	M12-1	M12-2	M12-3

NO	形寸	荷重	管径	備考
(14)	C	T-14	150	
(14)	C	T-14	150	
(14)	B-1	T-14	150	
(14)	B-2	T-14	150	
(14)	B-3	T-14	150	
(14)	B-1	T-14	150	
(14)	B-3	T-14	150	
(14)	B-1	T-14	150	



管番号表

(12-1)	(12-3)	58
(12-2)		

【週休2日制対象工事】

事業名	令和5年度 公共下水道事業
工事名	波木汚水管渠布設工事
工事場所	四日市市 波木町 地内
名称	平面縦断面図 (24)
縮尺	図示
設計年月日	令和 年 月 日
工種	設計者
事業主体	四日市市 上下水道局
図面番号	24