

これから参加できるイベント

くるべ古代歴史館 春季企画展「動き出した古代の朝明郡～菟上遺跡・西ヶ広遺跡～」
 会期 4月22日(水)～6月7日(日)まで
 企画展展示解説会 4月26日(日) 5月31日(日) 午後2時から

令和2年度の展示・イベント(予定)

くるべ古代歴史館 夏季企画展(仮題)「久留倍官衙遺跡を調べてみよう！」
 秋季企画展(仮題)「聖武天皇と久留倍」
 体験イベント 勾玉づくり・菖蒲の髪かざりづくり・拓本・藍染教室・火起こし・
 ペーパークラフト・万葉かるた大会など

※体験イベントは、申し込みが必要です。詳細は、広報よっかいちや久留倍官衙遺跡ホームページでお知らせします。

くるべ古代歴史公園オープン(予定)!

日時: 令和2年 秋

イベント: 開園記念式典

※詳細は、広報よっかいちや久留倍官衙遺跡ホームページでお知らせします。
 ご来園お待ちしております。



くるべ古代歴史館のご案内

開館時間: 午前9時～午後5時

休館日: 月曜日・火曜日(休日の場合は翌日)、
 年末年始(12/29～1/3)、臨時休館有

入館料: 無料

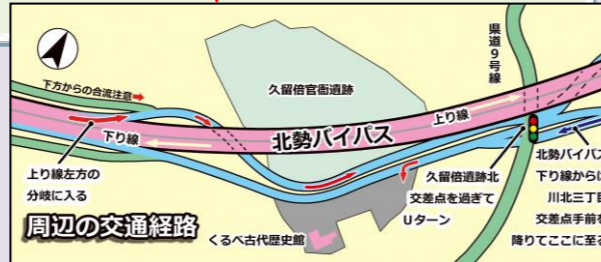
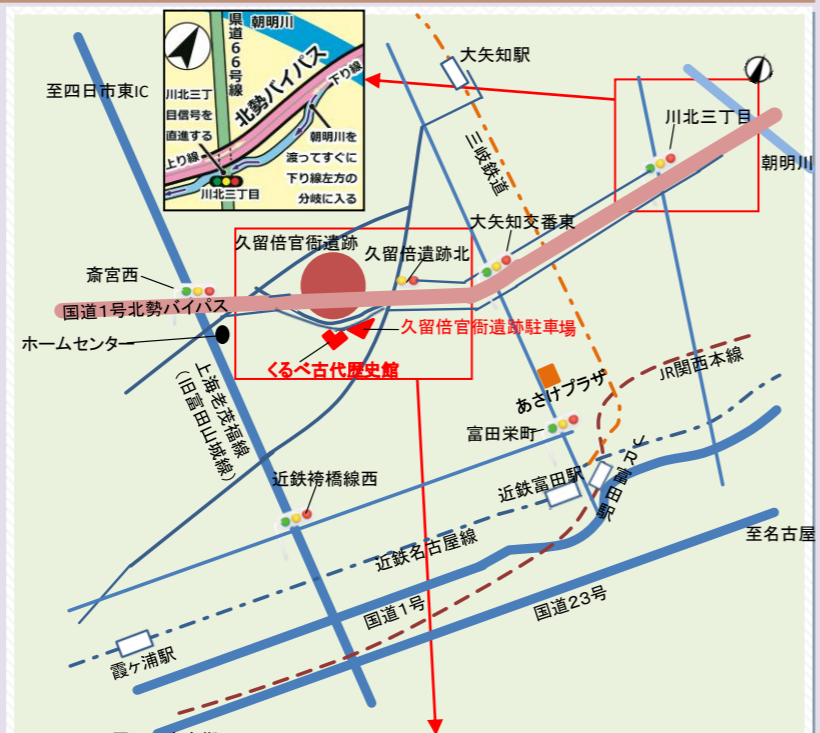
交通案内

鉄道: 三岐鉄道大矢知駅より徒歩約15分
 近鉄富田駅より徒歩約25分
 自動車: 東名阪自動車道四日市東ICより約5分
 一般国道1号北勢バイパス上り線からは、**斎宮西交差点(旧富田山城道路)を過ぎてすぐ側道に入り約2分(久留倍遺跡北交差点を過ぎてUターン)・下り線からは、川北三丁目交差点手前(朝明川を過ぎてすぐ)で側道に入り約3分**

駐車場: 無料(バス3台、乗用車20台)

所在地: 〒510-8034
 四日市市大矢知町2323-1

電話: 059-365-2277
 Fax: 059-365-2288
 ホームページ: [くるべかんがいせき](#)



お問い合わせは、下記の教育委員会社会教育・文化財課まで

久留倍官衙遺跡整備ニュースvol.12

令和2年3月 三重県 四日市市教育委員会



みなさん、お久しぶりです。

大矢知町にある国史跡「くるべかんが久留倍官衙遺跡」は、古代のあさけくんが朝明郡衙(郡家)

(今の市役所)と考えられる遺跡だよ。令和元年度は、くるべ古代歴史公園の建物跡の表示や園路など公園の整備工事を進めてきたんだ。北勢バイパス側道からよく見えるけど見たことあるかな。

今回は、遺跡の表示にはどんなものがあるか、ちょっと見てみよう。



様々な遺跡の表示方法

くるべ古代歴史公園は、久留倍官衙遺跡として知ってもらえるように復元建物を建てたり、モニュメントとしての立体表示をしたりするほか、広場として利用してもらいやすいように建物跡を平面で表示したりして、工夫して整備しています。



復元建物（木造 平成31年3月竣工）

復元建物表示

昔（朝明郡衙当時）どおりの外観で建てた建物（朝明郡衙当時の建物とそっくりに建てられています）



立体表示（鉄骨ガルバリウム銅板葺 平成28年11月竣工）

立体表示

柱と屋根で表示した建物（朝明郡衙当時と同じではなく、現代の素材で建てられています）



半立体表示

半立体表示

短い柱を立てて、建物の柱の位置を表示（建物の広さが実感できるように、短い柱を立てて表示しています）



平面表示

平面表示

建物の柱の位置や床の範囲を平面的に表示（平面表示には、発掘調査時の様子を写真で表示しているところがあります）



いろんな表示方法があるだね



I期 II期 III期

建物跡の舗装の色の違いは何を表しているの？

建物が建っていた時期は、全て同じではありません。建物の時期の違いが分かるように、床の舗装の色を変えています。

建物跡の表示工事（平面表示）



工事はどうやってたのかな。平面表示で見てみるよ。



柱穴表示の石材設置の様子

柱の位置を示す石材を、手作業で設置しています。位置を決める水糸（右写真の赤いライン）を張って、ずれないように置いていきます。




水糸



舗装作業の様子

手作業で、舗装材を敷きならしています（左写真）。舗装作業の時は、柱穴表示の石に舗装材が付着しないように、カバーをかけています（中央写真）。仕様どおりにできているか、検査もしています（右写真）。



カバー

